



Edited with the trial version of
Foxit Advanced PDF Editor


To remove this notice, visit:
www.foxitsoftware.com/shopping

ДЕРЖАВНА СЛУЖБА УКРАЇНИ З ПИТАНЬ ГЕОДЕЗІЇ, КАРТОГРАФІЇ ТА КАДАСТРУ
ГОЛОВНЕ УПРАВЛІННЯ ДЕРЖГЕОКАДАСТРУ У ВОЛИНСЬКІЙ ОБЛАСТІ
**ВІДДІЛ ДЕРЖГЕОКАДАСТРУ В ІВАНИЧІВСЬКОМУ РАЙОНІ
ВОЛИНСЬКОЇ ОБЛАСТІ**

вул. Грушевського, 19 смт. Іваничі, Волинська область, Україна, 45300, телефон – (03372) 21 831,
факс – (03372) 21 533, ivanytsi.volyn@land.gov.ua Код ЄДРПОУ 39861416

АЛЬБОМ-АТЛАС
з резервування земельних ділянок для учасників антитерористичної операції на території Іваничівського району
області (на землях державної власності)

2019 рік





Інформація про зарезервовані земельні ділянки в Іваничівському районі для передачі у власність учасникам антитерористичної операції станом на 01.07.2019 року (на землях державної власності)

№ з/п	Адміністративно-територіальна одиниця	Загальна площа масивів	з них			
			для будівництва і обслуговування житлового будинку, господарських будівель і споруд	для ведення садівництва	для індивідуального дачного будівництва	для ведення особистого селянського господарства
1	2	4	5	7	9	11
1	Бужанківська	5,482		1,3688		4,1132
2	Грибовицька	1.3693				1.3693
3	Грядівська	9,0907				9,0907
4	Заболотцівська	2,0604				2,0604
5	Завидівська					
6	Луковичівська	12,7666				12,7666
7	Милятинська					
8	Мовниківська	10,7789				10,7789
9	Морозовичівська	4.5261				4.5261
10	Павлівська					
11	Переславичівська					
12	Поромівська					
13	Риковичівська	7,9999				7,9999
14	Старолішнянська	22,3		0,30		22
15	Жашковичівська					
16	Іваничівська					
17	Соснинська					
18	Колонська	10,5				10,5
19	Заставненська	11,5176				11,5176
20	Мишівська					
21	Старопорицька					
		98,39		1.6688		96,7227

Бужанківська сільська рада



Експлікація:

-  - земельна ділянка площею 1,368 га державної власності, яка зарезервована для передачі у власність учасникам АТО для ведення садівництва
-  - межа населеного пункту

Бужанківська сільська рада





Edited with the trial version of
Foxit Advanced PDF Editor

To remove this notice, visit:
www.foxitsoftware.com/shopping



Експлікація:



-  - земельна ділянка площею 4,1132 га державної власності, на яку надано дозволи на розробку документації із землеустрою для передачі у власність учасникам АТО для ведення особистого селянського господарства
-  - межа населеного пункту



Грибовицька сільська рада



Експлікація:

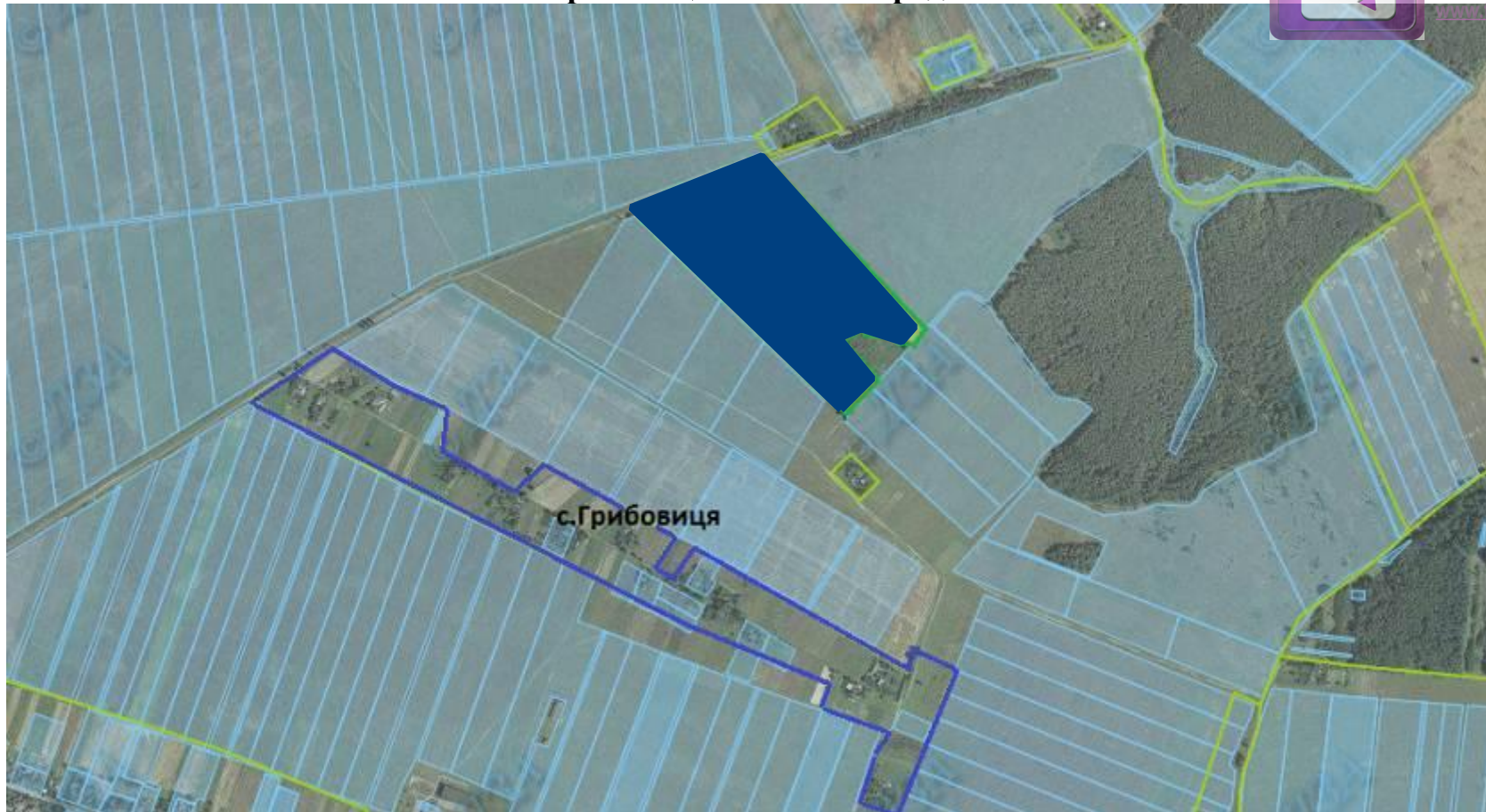
-  - земельна ділянка площею 4.4223 га з кадастровим номером 0721180900:02:000:0140 державної власності, яка передана у власність учасникам АТО для ведення садівництва
-  - межа населеного пункту

Грибовицька сільська рада






Edited with the trial version of
Foxit Advanced PDF Editor

To remove this notice, visit:
www.foxitsoftware.com/shopping



Експлікація:

-  - земельна ділянка площею 10.3505 га з кадастровим номером 0721180900:03:000:0205 державної власності, яка передана у власність учасникам АТО для ведення особистого селянського господарства
-  - межа земельної ділянки, які надано дозвіл на розроблення проекту землеустрою щодо відведення у власність учасникам АТО
-  - межа населеного пункту

Грибовицька сільська рада





Edited with the trial version of
Foxit Advanced PDF Editor


visit:
www.foxitsoftware.com/shopping



Експлікація:

 - земельна ділянка площею 1,3693 га державної власності, яка зарезервована для передачі у власність учасникам АТО для ведення особистого селянського господарства




 - межа населеного пункту

 - земельна ділянка площею 6,25 га передана у власність учасникам АТО

Грибовицька сільська рада



Експлікація:



-  - земельна ділянка площею 5,058 га з кадастровим номером 0721180900:03:000:0200 державної власності, яка зарезервована для передачі у власність учасникам АТО для ведення особистого селянського господарства
-  - межа земельної ділянки, які внесено до Державного земельного кадастру та оформлено право власності
-  - межа населеного пункту



Грядівська сільська рада



Експлікація:

-  - земельна ділянка площею 9.0907 га з кадастровим номером 0721181200:06:000:0261 державної власності, яка зарезервована для передачі у власність учасникам АТО для ведення особистого селянського господарства
-  - межа населеного пункту

Заболотцівська сільська рада






Edited with the trial version of
Foxit Advanced PDF Editor

Remove this notice, visit:
www.foxitsoftware.com/shopping



Експлікація:

-  - земельна ділянка площею 2,0604 га державної власності, яка зарезервована для передачі у власність учасникам АТО для ведення особистого селянського господарства
-  - межа населеного пункту

 - земельна ділянка площею 6,1453 га передана у власність учасникам АТО

Луковичівська сільська рада






Edited with the trial version of
Foxit Advanced PDF Editor

For more information on this notice, visit:
www.foxit.com/shopping



Експлікація:

-  - земельна ділянка площею 0.9463 га з кадастровим номером 0721182800:14:000:0072 державної власності, яка зарезервована для передачі у власність учасникам АТО для ведення особистого селянського господарства
-  - межа населеного пункту

-  - земельна ділянка площею 4 га, яка передана у власність учасникам АТО

Луковичівська сільська рада





Edited with the trial version of
Foxit Advanced PDF Editor

To remove this notice, visit:
www.foxitsoftware.com/shopping



Експлікація:

-  - земельна ділянка площею 11.8203 га з кадастровим номером 0721182800:11:000:0086 державної власності, яка зарезервована для передачі у власність учасникам АТО для ведення особистого селянського господарства
-  - межа населеного пункту

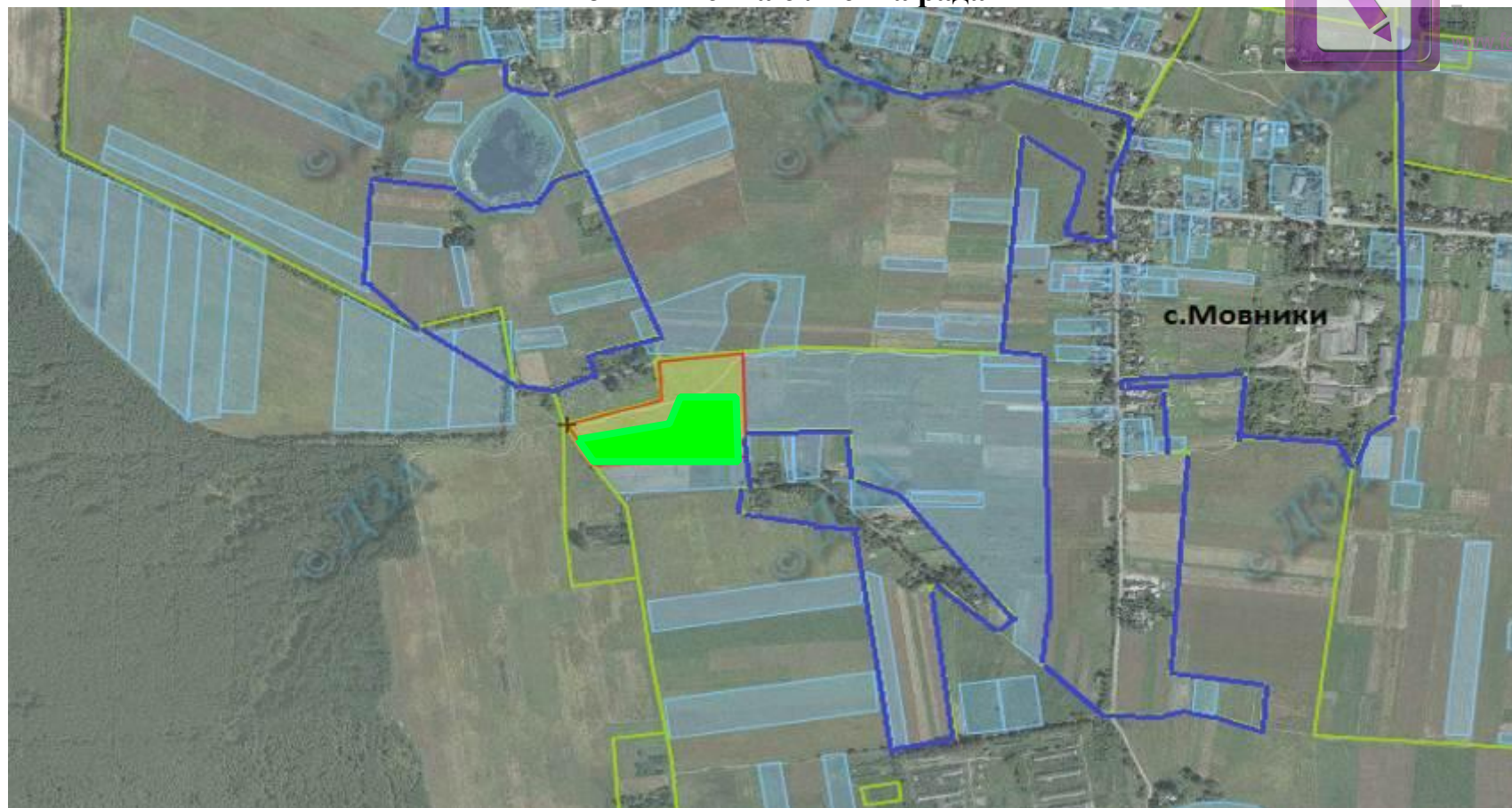
Мовниківська сільська рада




Edited with the trial version of
Foxit Advanced PDF Editor


For more information, visit:

www.foxitsoftware.com/shopping

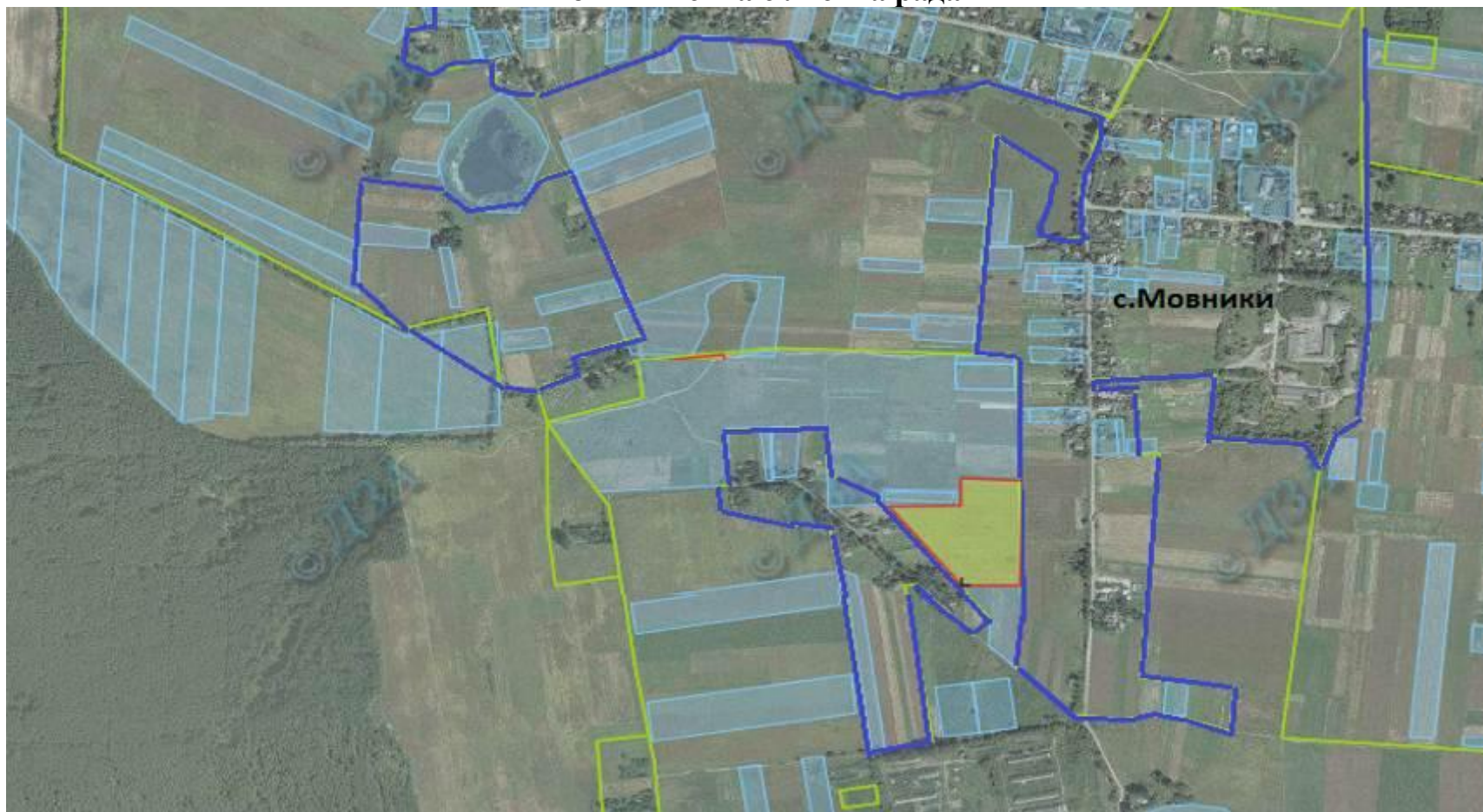


Експлікація:



 - земельна ділянка орієнтовною площею 4.0 га (кадастровий номер 0721183200:08:000:0057, площа 20.3819га), державної власності, яка зарезервована для передачі у власність учасникам АТО для ведення особистого селянського господарства

 - межа населеного пункту

Мовниківська сільська рада



Експлікація:

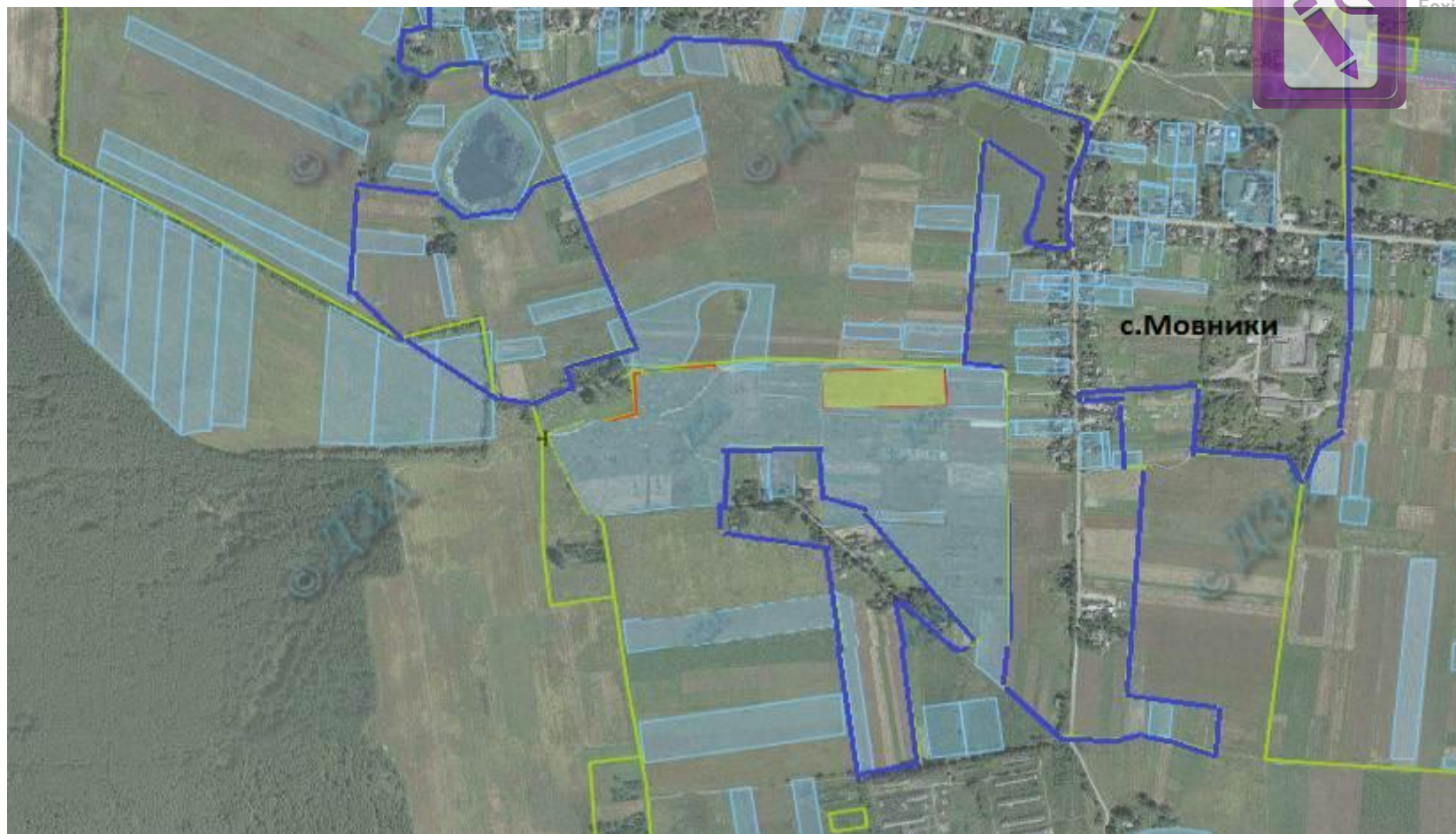
-  - земельна ділянка орієнтовною площею 3.0 га (кадастровий номер 0721183200:08:000:0057, площа 20.3819га), державної власності, яка зарезервована для передачі у власність учасникам АТО для ведення особистого селянського господарства
-  - межа населеного пункту

Мовниківська сільська рада





Edited with the trial version of
Foxit Advanced PDF Editor

To remove this notice, visit:
<http://www.foxitsoftware.com/shopping>



Експлікація:

 - земельна ділянка орієнтовною площею 2.0 га (кадастровий номер 0721183200:08:000:0057, площа 20.3819га), державної власності, яка зарезервована для передачі у власність учасникам АТО для ведення особистого селянського господарства

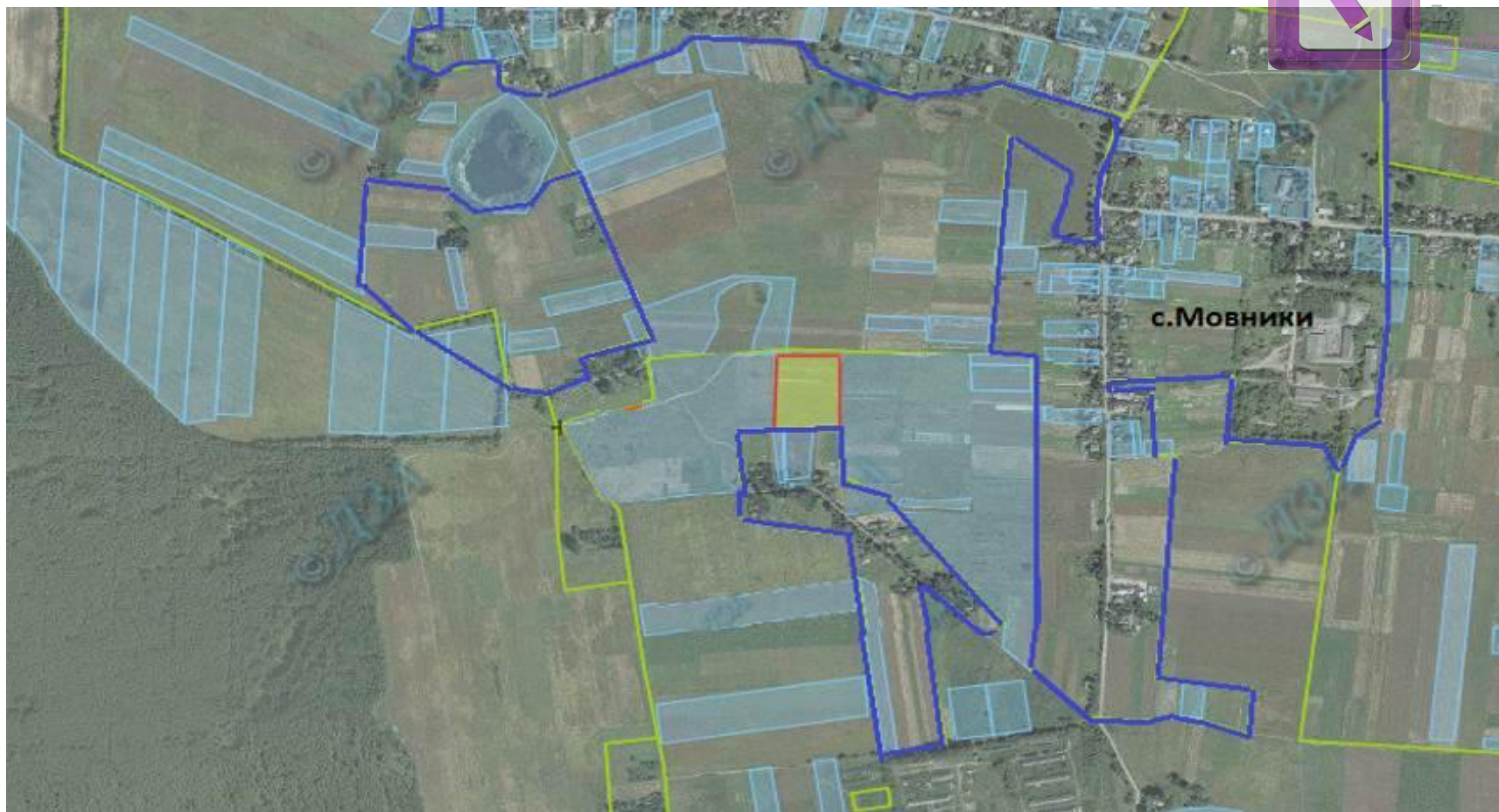
 - межа населеного пункту

Мовниківська сільська рада





Edited with the trial version of
Foxit Advanced PDF Editor

For more information on this notice, visit:
www.foxitsoftware.com/shopping



Експлікація:

-  - земельна ділянка орієнтовною площею 1,7789 га (кадастровий номер 0721183200:08:000:0057, площа 20.3819га), державної власності, яка зарезервована для передачі у власність учасникам АТО для ведення особистого селянського господарства
-  - межа населеного пункту

Морозовичівська сільська рада




Edited with the trial version of
Foxit Advanced PDF Editor


remove this notice, visit:
www.foxitsoftware.com/shopping



Експлікація:

 - земельна ділянка площею 4,5261 га державної власності,
яка зарезервована для передачі у власність учасникам АТО для ведення особистого селянського господарства

 - межа населеного пункту

 - земельна ділянка площею 14,8451 га передана у власність учасникам АТО

Риковичівська сільська рада





Edited with the trial version of
Foxit Advanced PDF Editor

Remove this notice, visit:
www.foxitsoftware.com/shopping



Експлікація:

-  - земельна ділянка площею 7.9999 га з кадастровим номером 0721185600:05:000:0175 державної власності, яка зарезервована для передачі у власність учасникам АТО для ведення особистого селянського господарства
-  - межа населеного пункту

Старолішнянська сільська рада





Edited with the trial version of
Foxit Advanced PDF Editor

to remove this notice, visit:
www.foxitsoftware.com/shopping



Експлікація:

-  - земельна ділянка площею 12,0 га на яку надано дозволи учасникам АТО для ведення особистого селянського господарства
-  - межа населеного пункту

Старолішнянська сільська рада



Edited with the trial version of
Foxit Advanced PDF Editor

For more information, visit:
www.foxitsoftware.com/shopping



Експлікація:



- земельна ділянка площею 1,50 га державної власності, яка передана у власність учасникам АТО
- межа населеного пункту



Старолішнянська сільська рада





Edited with the trial version of
Foxit Advanced PDF Editor

For more information about this notice, visit:
www.foxitsoftware.com/shopping



Експлікація:

-  - земельна ділянка площею 0,30 га державної власності, яка зарезервована для передачі у власність учасникам АТО для індивідуального садівництва
-  - межа населеного пункту

Колонська сільська рада





Edited with the trial version of
Foxit Advanced PDF Editor

To remove this notice, visit:
www.foxitsoftware.com/shopping





Експлікація:

-  - земельна ділянка площею 1,00 га державної власності, яка зарезервована для передачі у власність учасникам АТО для ведення особистого селянського господарства
-  - земельна ділянка площею 1,00 га передана у власність учасникам АТО

Колонська сільська рада





Експлікація:

-  - земельна ділянка площею 0,90 га державної власності, яка зарезервована для передачі у власність учасникам АТО для ведення особистого селянського господарства
-  - межа населеного пункту

Колонська сільська рада





Експлікація:

-  - земельна ділянка площею 4,00 га державної власності, яка зарезерована для передачі у власність учасникам АТО для ведення особистого селянського господарства
-  - межа населеного пункту

Колонська сільська рада





Експлікація:

-  - земельна ділянка площею 1,07 га державної власності, яка зарезервована для передачі у власність учасникам АТО для ведення особистого селянського господарства
-  - межа населеного пункту

Колонська сільська рада





Експлікація:

-  - земельна ділянка площею 1,88 га державної власності, яка зарезервована для передачі у власність учасникам АТО для ведення особистого селянського господарства
-  - межа населеного пункту

Колонська сільська рада



Експлікація:

-  - земельна ділянка площею 1,65 га державної власності, яка зарезервована для передачі у власність учасникам АТО для ведення особистого селянського господарства
-  - межа населеного пункту

Іваничівська селищна рада





Edited with the trial version of
Foxit Advanced PDF Editor

To remove this notice, visit:
www.foxitsoftware.com/shopping



Експлікація:

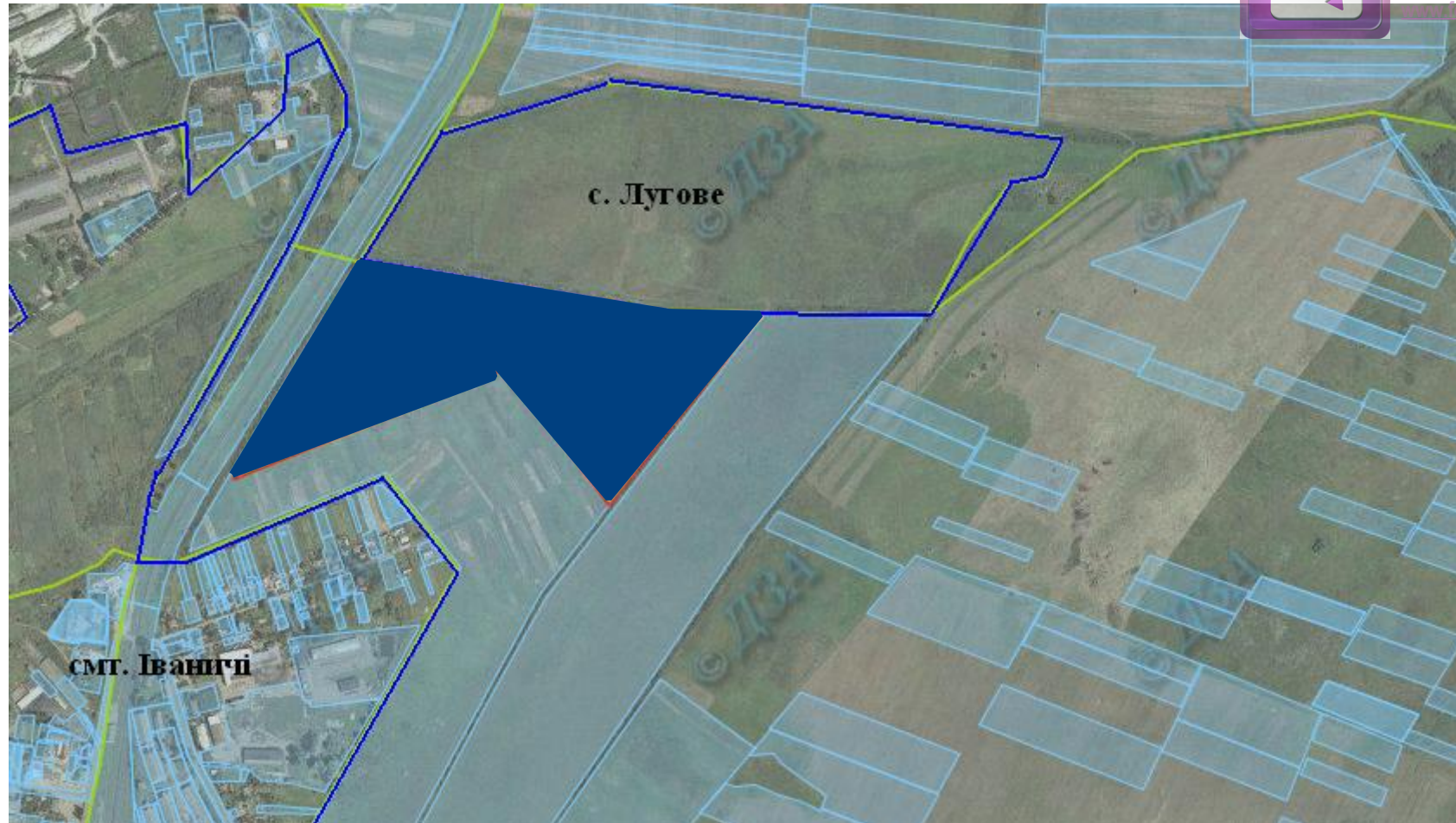
-  - земельна ділянка площею 19,0345 га з кадастровим номером 0721155000:07:000:0001 державної власності, яка передана у власність учасникам АТО для ведення особистого селянського господарства
-  - межа населеного пункту

Іваничівська селищна рада





Edited with the trial version of
Foxit Advanced PDF Editor

To remove this notice, visit:
www.foxitsoftware.com/shopping



Експлікація:

-  - земельна ділянка площею 17,5 га (кадастровий номер: 0721155000:03:000:0001, площа 39,3522 га) державної власності, яка передана у власність учасникам АТО для ведення особистого селянського господарства
-  - межа населеного пункту

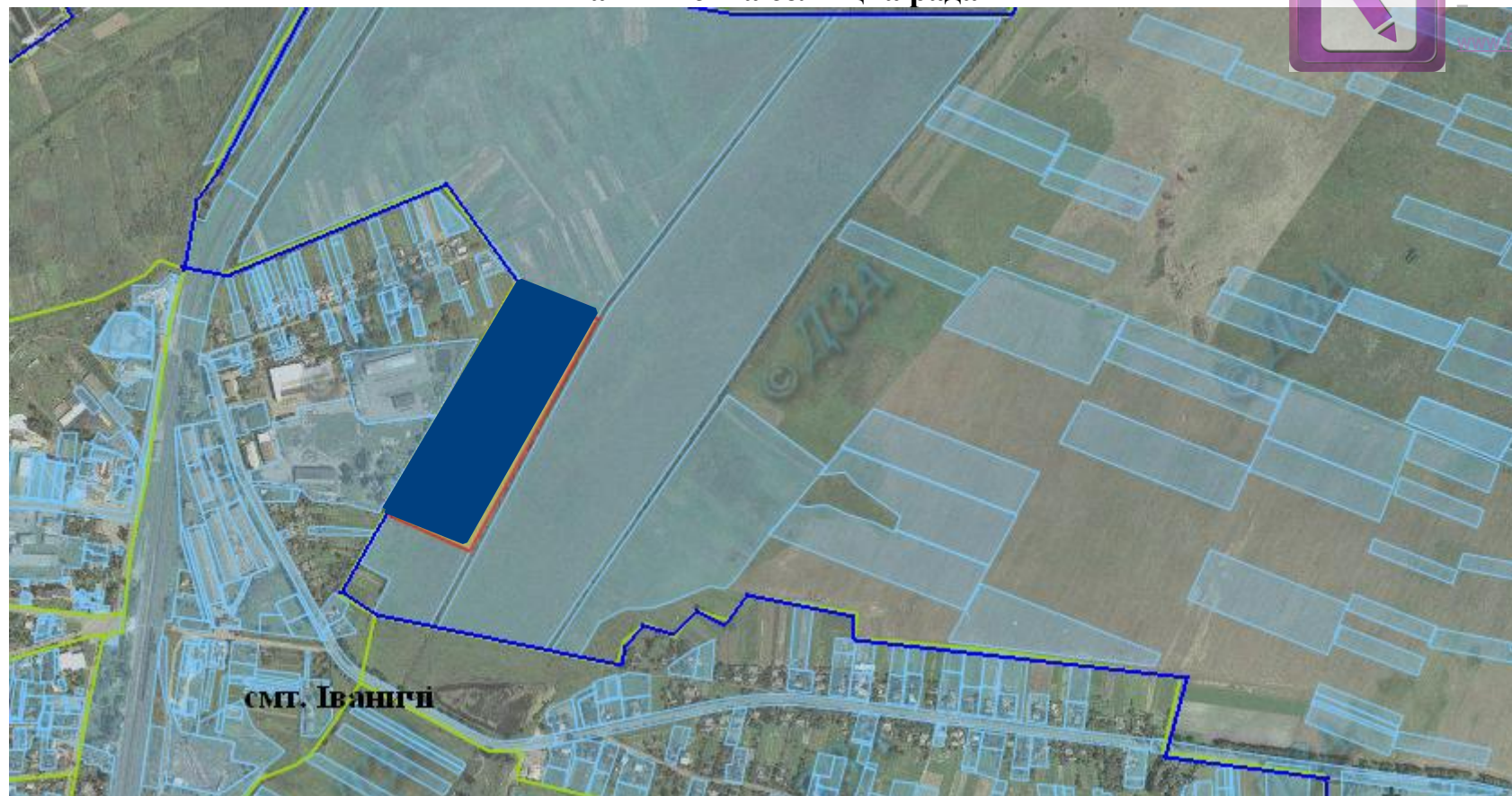
Іваничівська селищна рада





Edited with the trial version of
Foxit Advanced PDF Editor

To view this notice, visit:

<http://www.foxitsoftware.com/shopping>



Експлікація:

-  - земельна ділянка площею 6,5 га (кадастровий номер: 0721155000:03:000:0001, площа 39,3522 га) державної власності яка передана у власність учасникам АТО для ведення особистого селянського господарства
-  - межа населеного пункту

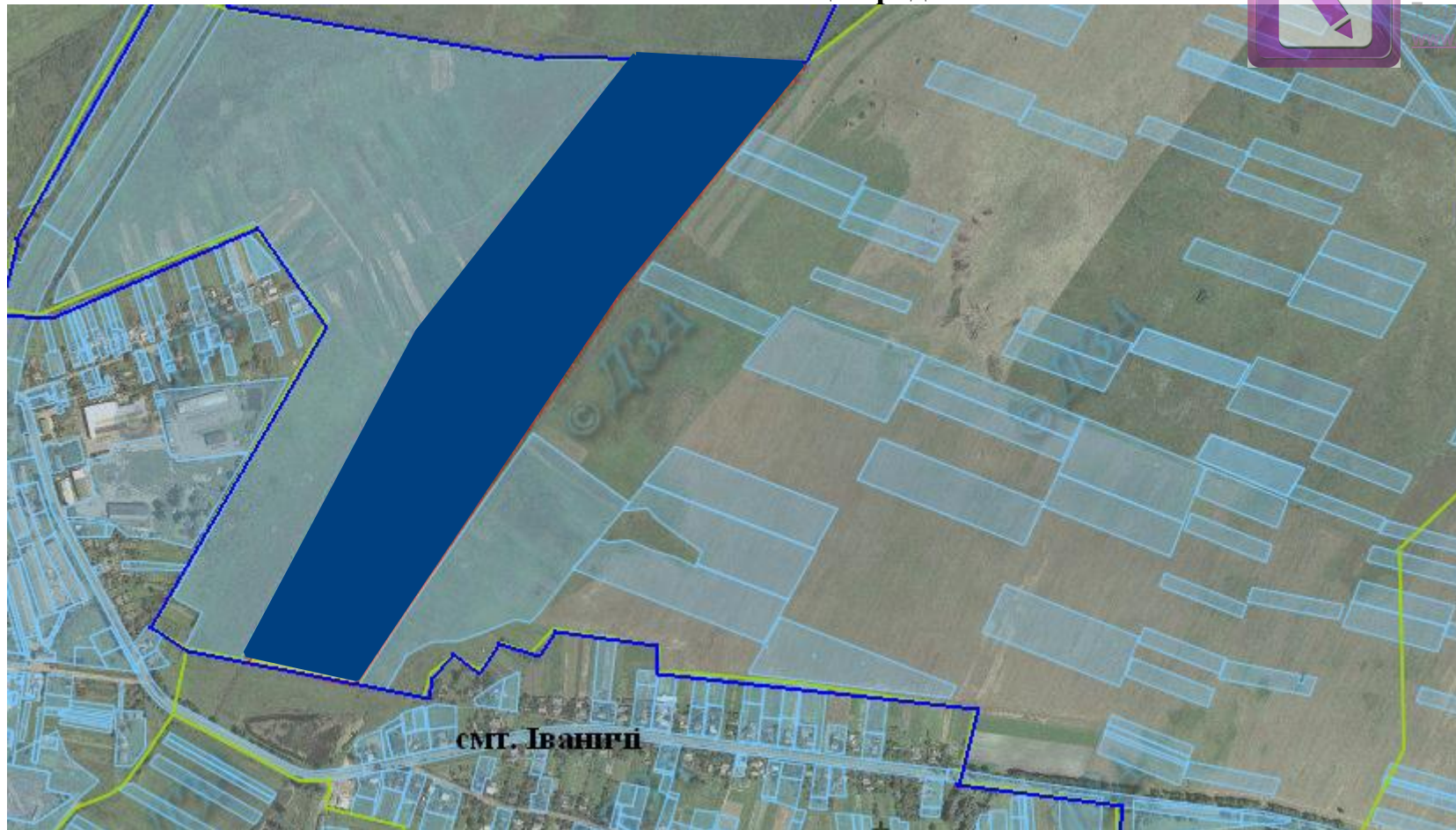


Іваничівська селищна рада





Edited with the trial version of
Foxit Advanced PDF Editor

To remove this notice, visit:
www.foxitsoftware.com/shopping



Експлікація:

-  - земельна ділянка площею 27,0335 га з кадастровим номером 0721155000:03:000:0002 державної власності, яка передана у власність учасникам АТО для ведення особистого селянського господарства
-  - межа населеного пункту

Заставненська сільська рада





Edited with the trial version of
Foxit Advanced PDF Editor

To remove this notice, visit:
www.foxitsoftware.com/shopping



Експлікація:

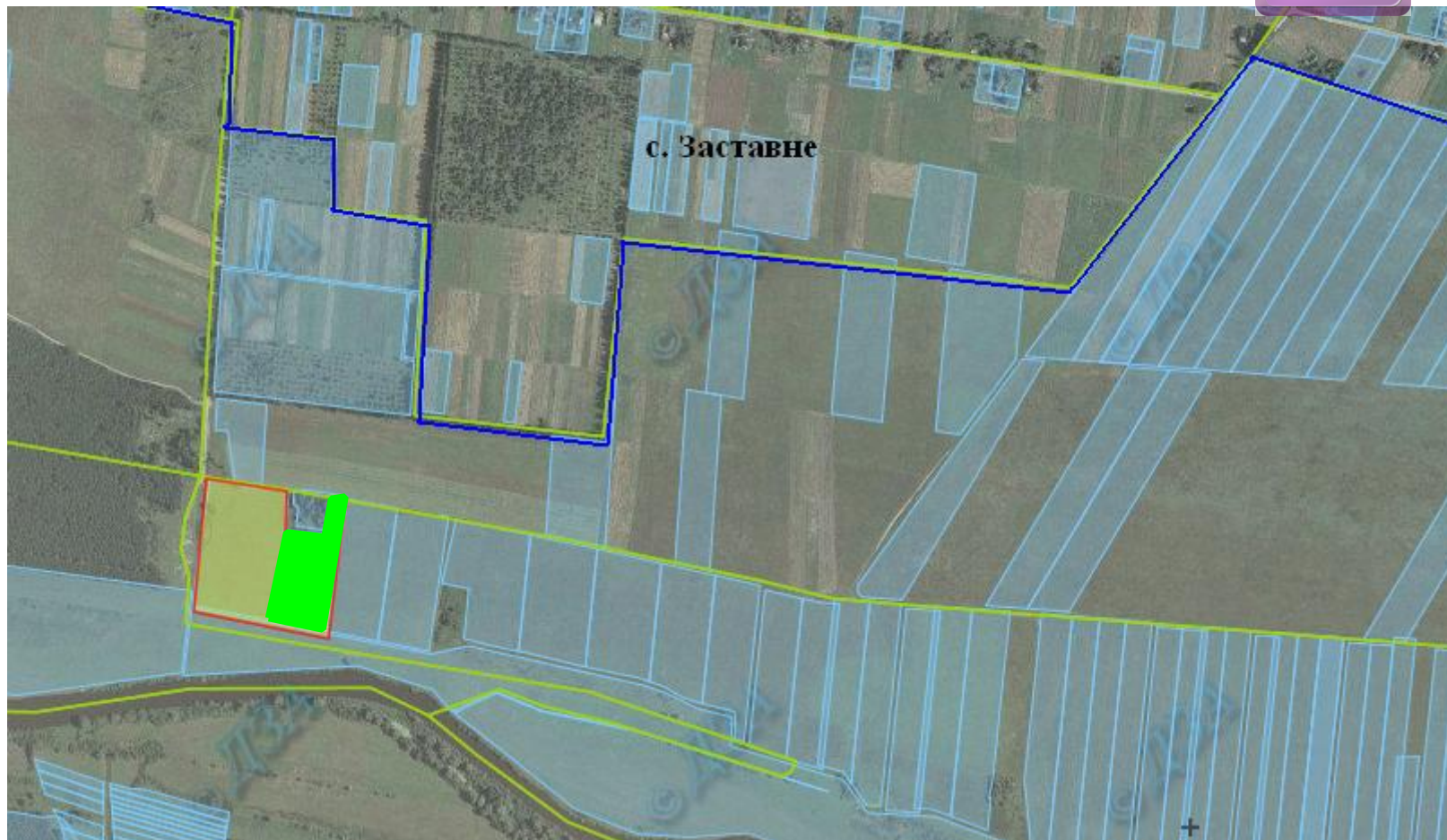
-  - земельна ділянка площею 6,9492 га з кадастровим номером 0721182200:09:000:0156 державної власності, яка зарезервована для передачі у власність учасникам АТО для ведення особистого селянського господарства
-  - межа населеного пункту

Заставненська сільська рада





Edited with the trial version of
Foxit Advanced PDF Editor

To remove this notice, visit:
www.foxitsoftware.com/shopping



Експлікація:

-  - земельна ділянка площею 4,5684 га з кадастровим номером 0721182200:06:000:0095 державної власності, яка зарезервована для передачі у власність учасникам АТО для ведення особистого селянського господарства
-  - межа населеного пункту

Морозовичівська сільська рада





Edited with the trial version of
Foxit Advanced PDF Editor

To remove this notice, visit:
www.foxitsoftware.com/shopping



Експлікація:

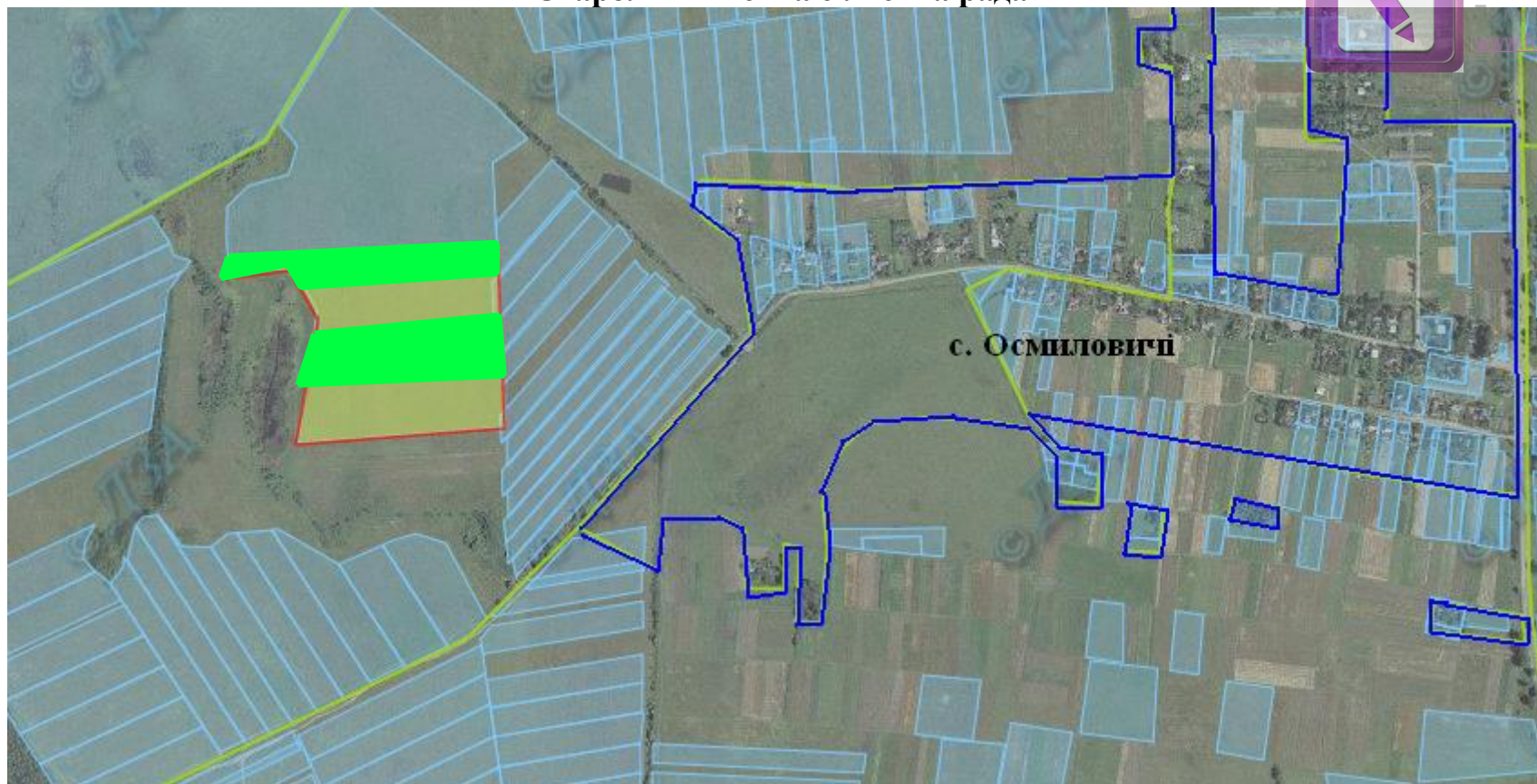
-  - земельна ділянка площею 3,0174 га з кадастровим номером 0721183300:04:000:0222 державної власності, яка передана у власність учасникам АТО для ведення особистого селянського господарства
-  - межа населеного пункту

Старолішнянська сільська рада





Edited with the trial version of
Foxit Advanced PDF Editor

To give this notice, visit:
www.foxitsoftware.com/shopping



Експлікація:

-  - земельна ділянка площею 10,00 га (загальна площа 23,2075 га) з кадастровим номером 0721187700:12:000:0081 сільськогосподарського призначення державної власності, яка зарезервована для передачі у власність учасникам АТО для ведення особистого селянського господарства
-  - межа населеного пункту

Старопорицька сільська рада





Edited with the trial version of
Foxit Advanced PDF Editor

To remove this notice, visit:
foxitsoftware.com/shopping



Експлікація:

-  - земельна ділянка площею 2,00 га (загальна площа 71,5538 га) з кадастровим номером 0721187900:07:000:0019 сільськогосподарського призначення державної власності, яка передана у власність учасникам АТО для ведення особистого селянського господарства
-  - межа населеного пункту