



Ківерцівський район

УМОВНІ ПОЗНАЧЕННЯ



земельні ділянки зарезервовані для учасників АТО



земельні ділянки на які надано дозволи на розробку проектів землеустрою



земельні ділянки передані у власність учасникам АТО

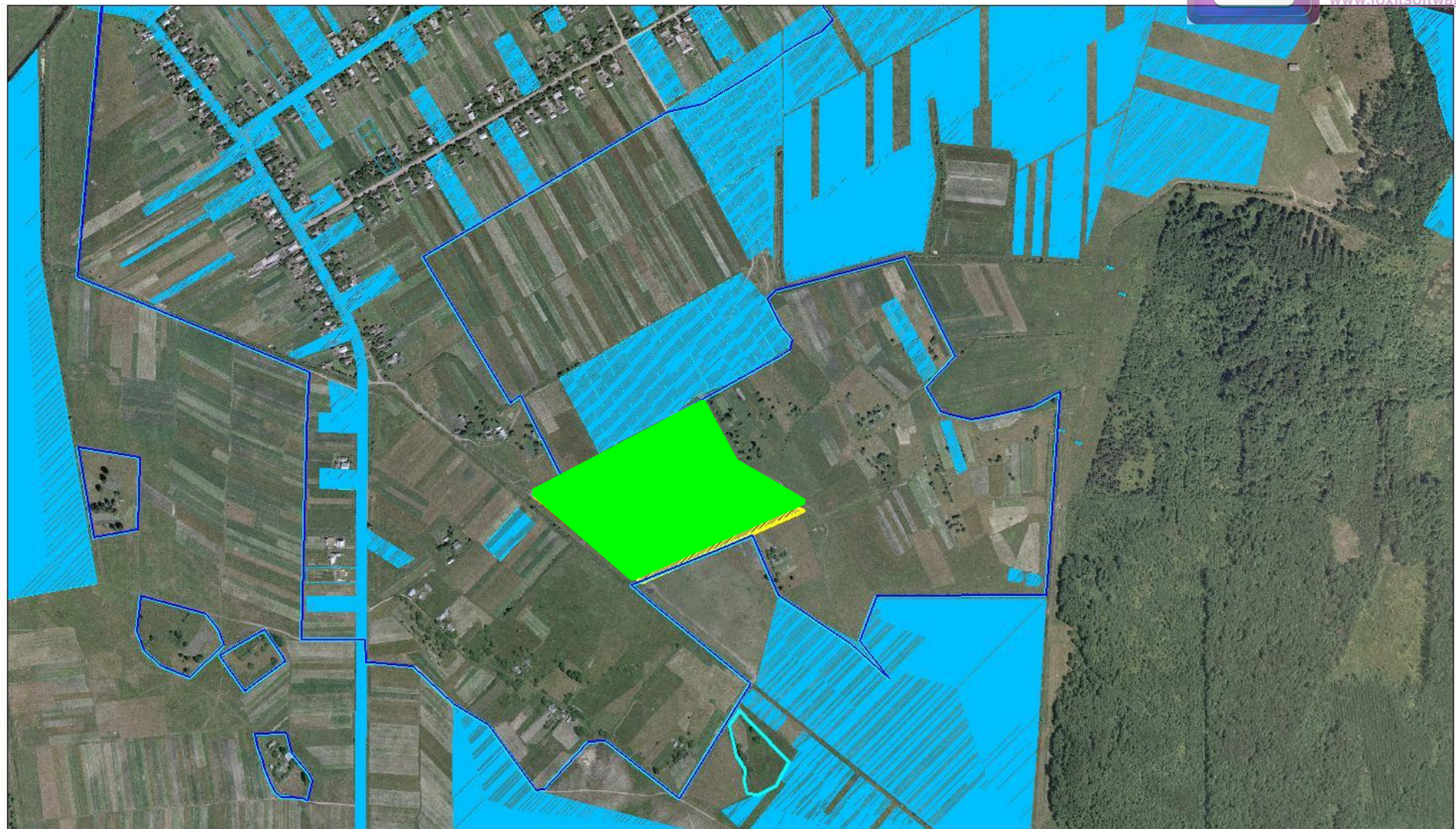
Інформація про зарезервовані земельні ділянки, які можуть бути передані у власність учасникам
антитерористичної операції (станом на 01.07.2019 року)






№з/п	Сільська рада	Всього зарезервованих земельних ділянок площею, га	Зарезервовані територіальними органами держгеокадастру земельні ділянки площею, га			
				для ведення садівництва	для індивідуального дачного будівництва	для ведення особистого селянського господарства
1	2	3	4	6	7	8
1	Берестянська	8,00	8,00			8,00
2	Борохівська					
3	Гремяченська	39,70	39,70			39,70
4	Дернівська	3,64	3,64			3,64
5	Дідичівська	2,00	2,00			2,00
6	Дубищенська	14.2425	14.2425			14.2425
7	Жидичинська					
8	Журавичівська	20,00	20,00			20,00
9	Жорнищанська	2.0	2.0			2.0
10	Завітненська	61,20	61,20			61,20
11	Звірівська					
12	Карпилівська	29,60	29.60			29.60
13	Ківерцівська					
14	Липненська					
15	Омельненська	18.00	18,00			18,00
16	Озерська	9,5694	9,5694	3,5694		6,00
17	Озерцівська					
18	Покащівська					
19	Прилуцька					
20	Суська	18,50	18,50			18,50
21	Сокиричівська					
22	Тростянецька	8,50	8,50			8,50
23	Олицька	6,80	6,80			6,80
24	Хорлупівська	1.5	1.5			1.5
24	Всього	240.25	240.2500	3,5694	0,00	236.68



Берестянська сільська рада



Умовні позначення:

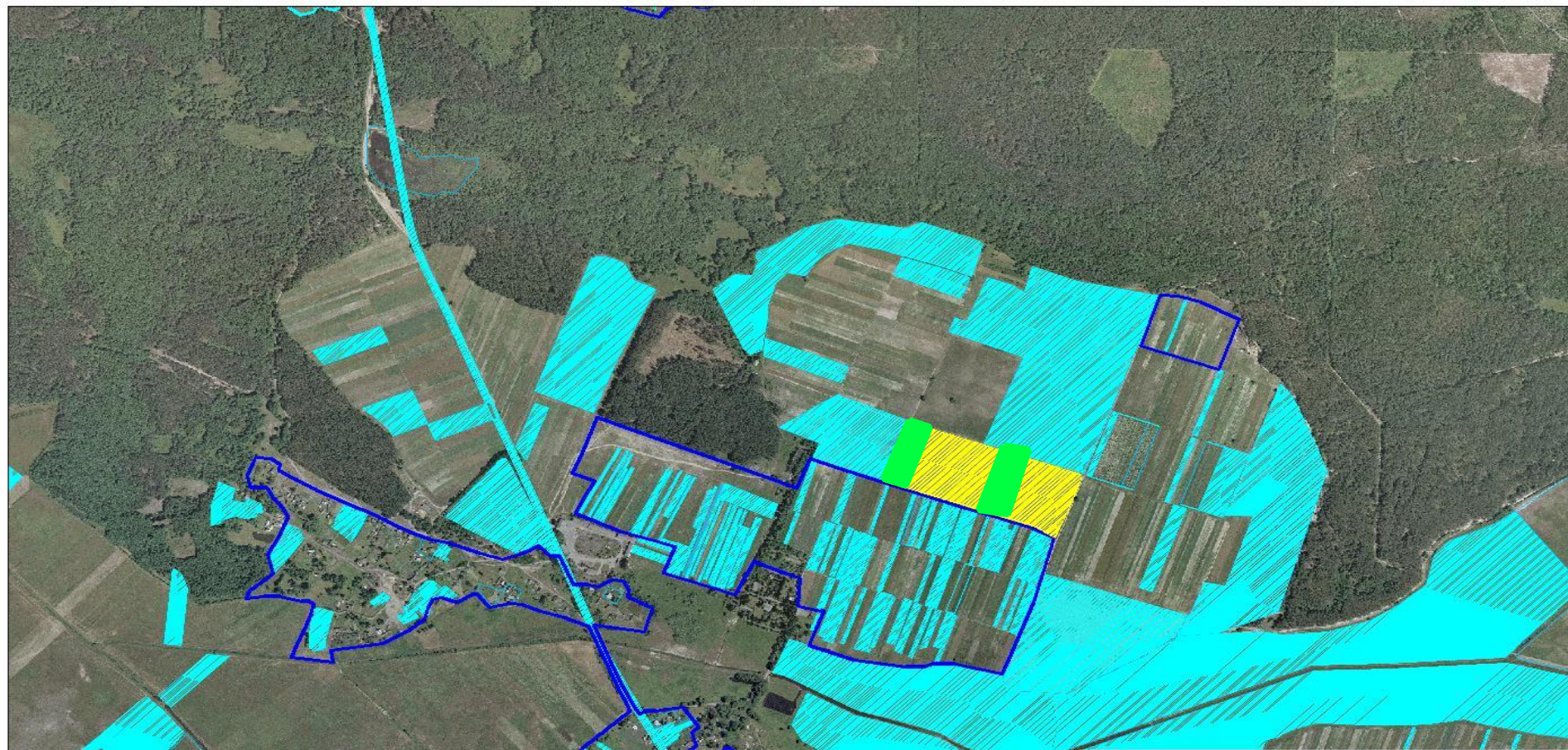
-  земельні ділянки які можуть бути передані учасникам АТО
-  земельні ділянки які внесені до державного земельного кадастру
-  Межа населеного пункту

ЕКСПЛІКАЦІЯ

Умовне позначення земельного масиву. Площа га.	Цільове призначення	Кадастровий номер (за наявності)	Аграрний об'єктна група ґрунтів
8га.	Для ведення особистого селянського господарства		






Журавичівська сільська рада



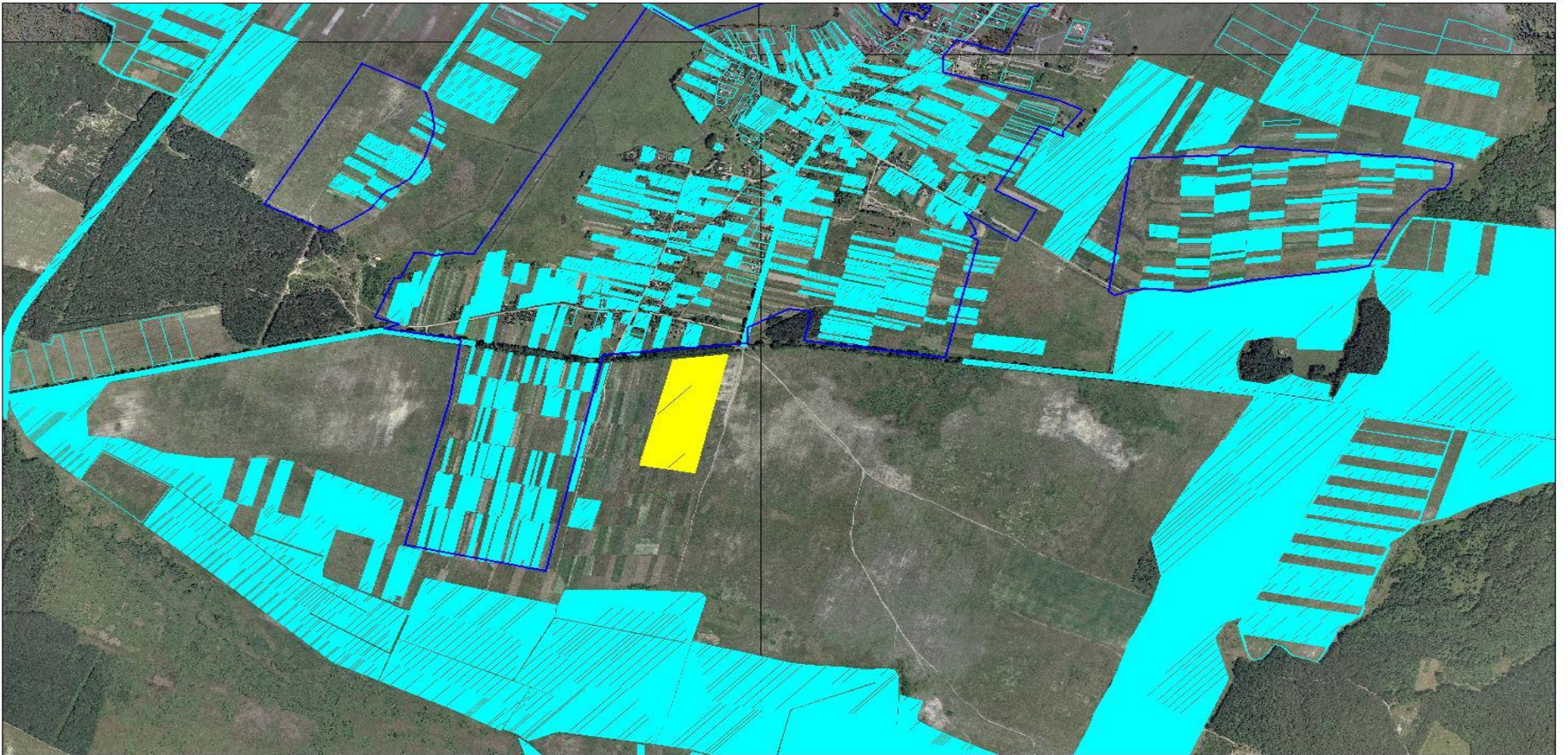
ЕКСПЛІКАЦІЯ

Умовні позначення:

-  земельні ділянки які можуть бути передані учасникам АТО
-  земельні ділянки які внесено до Державного земельного кадастру
-  Межа населеного пункту

Умовне позначення земельного масиву. Площа га.	Цільове призначення	Кадастровий номер (за наявності)	Агро виробнича група ґрунтів
20га.	Для ведення особистого селянського господарства		

Омельненська сільська рада



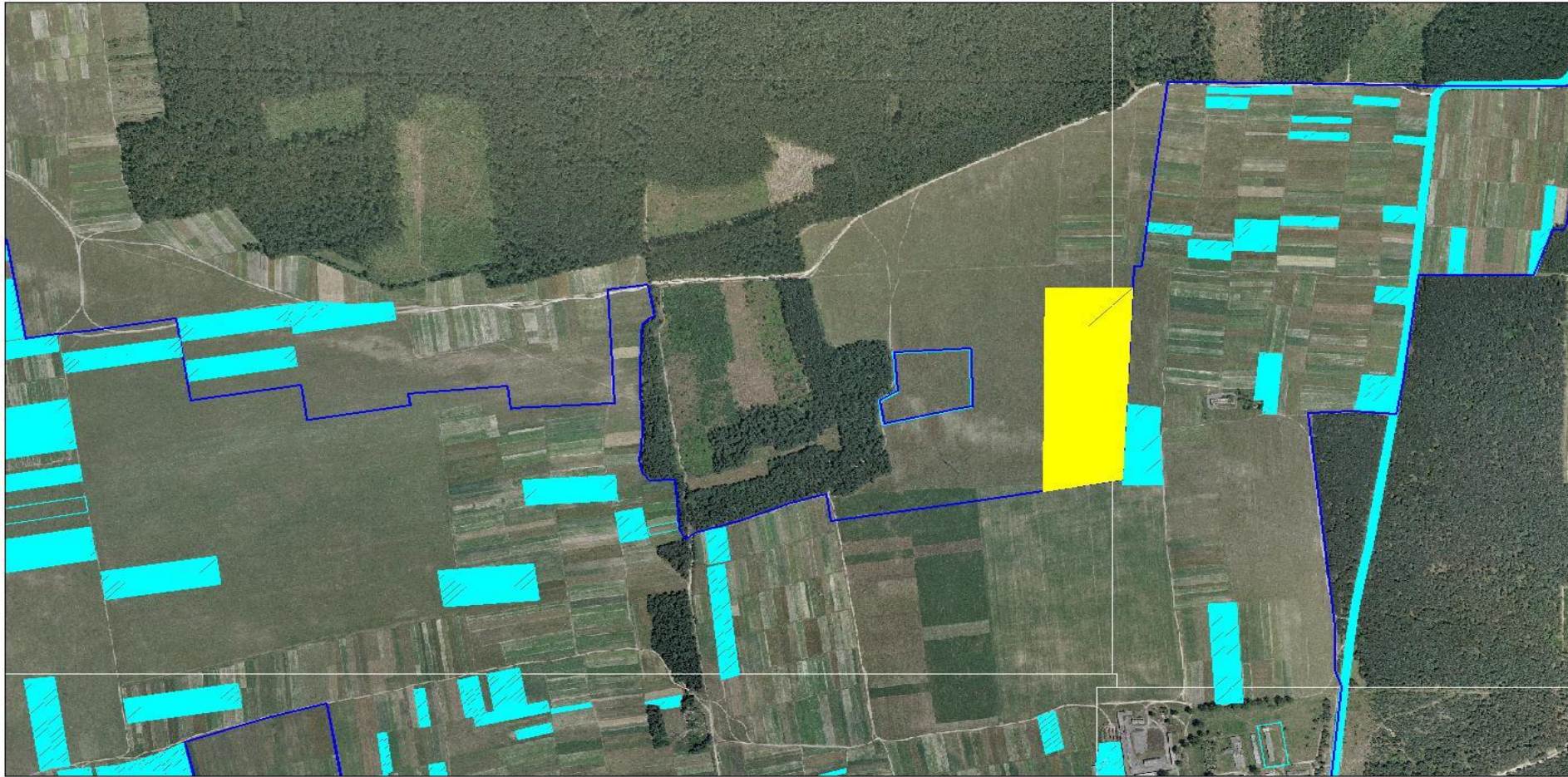
Умовні позначення:

- земельні ділянки які можуть бути передані учасникам АТО
- земельні ділянки які внесено до Державного земельного кадастру
- Межа населеного пункту




ЕКСПЛІКАЦІЯ

Умовне позначення земельного масиву. Площа га.	Цільове призначення	Кадастровий номер (за наявності)	Агроекономічна група ґрунтів
5,00га.	Ділянка земель особистого селянського господарства		

Грем'яченська сільська рада



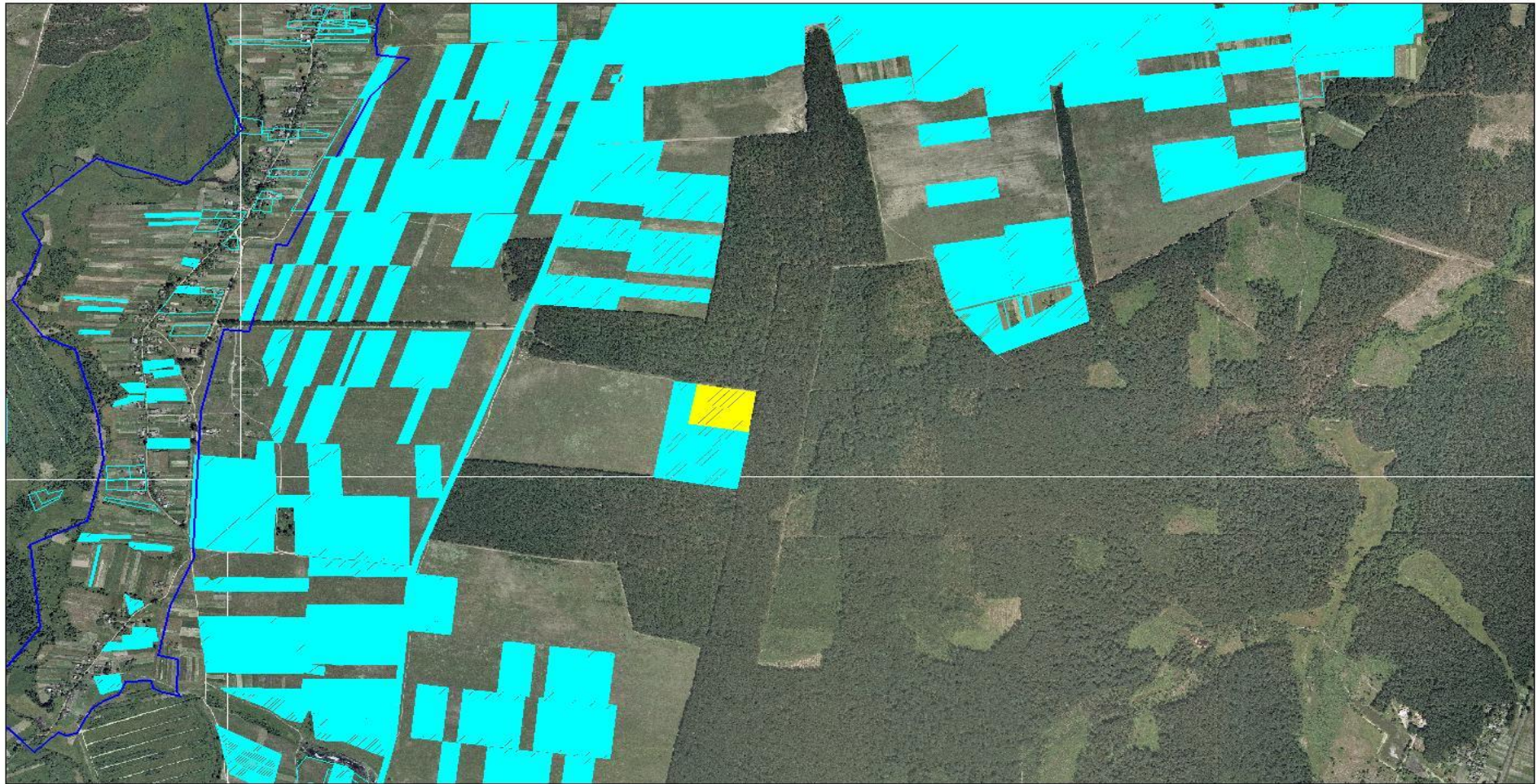
Умовні позначення:

-  земельні ділянки які можуть бути передані учасникам АТО
-  земельні ділянки які внесені до Державного земельного кадастру
-  Межа населеного пункту

ЕКСПЛІКАЦІЯ

Умовне позначення земельного масиву. Площа га.	Цільове призначення	Кадастровий номер (за наявності)	Агропромобисна група ґрунтів
20,7га.	Для ведення особистого селянського господарства		

Дубищенська сільська рада



Умовні позначення:

- земельні ділянки які можуть бути передані учасникам АТО
- земельні ділянки які внесено до Державного земельного кадастру
- Межа населеного пункту

ЕКСПЛІКАЦІЯ

Умовні позначення земельного масиву. Площа га.	Цільове призначення	Кадастровий номер (за наявності)	Агроінформаційна група ґрунтів
7га.	Для ведення особистого сільськогосподарства		

Жорнищенська сільська рада







Edited with the trial version of
Foxit Advanced PDF Editor

To remove this notice, visit:
www.foxitsoftware.com/shopping



Умовні позначення:

-  земельні ділянки на які видано дозвіл на надання у власність
-  земельні ділянки які можуть бути передані учасникам АТО
-  земельні ділянки які внесені до державного земельного кадастру
-  Межа населеного пункту

Умовне позначення земельного майдану Півдня га.	Цільове призначення	Кадастровий номер (за наявності)	Агровиробнича група ґрунтів	утічка
	Для ведення особистого селянського господарства			рілля

Жорнищенська сільська рада



Edited with the trial version of
Foxit Advanced PDF Editor


To remove this notice visit:
www.foxit.com/shopping



Умовні позначення:




земельні ділянки які можуть бути передані учасникам АТО



земельні ділянки які внесені до державного земельного кадастру



Межа населеного пункту



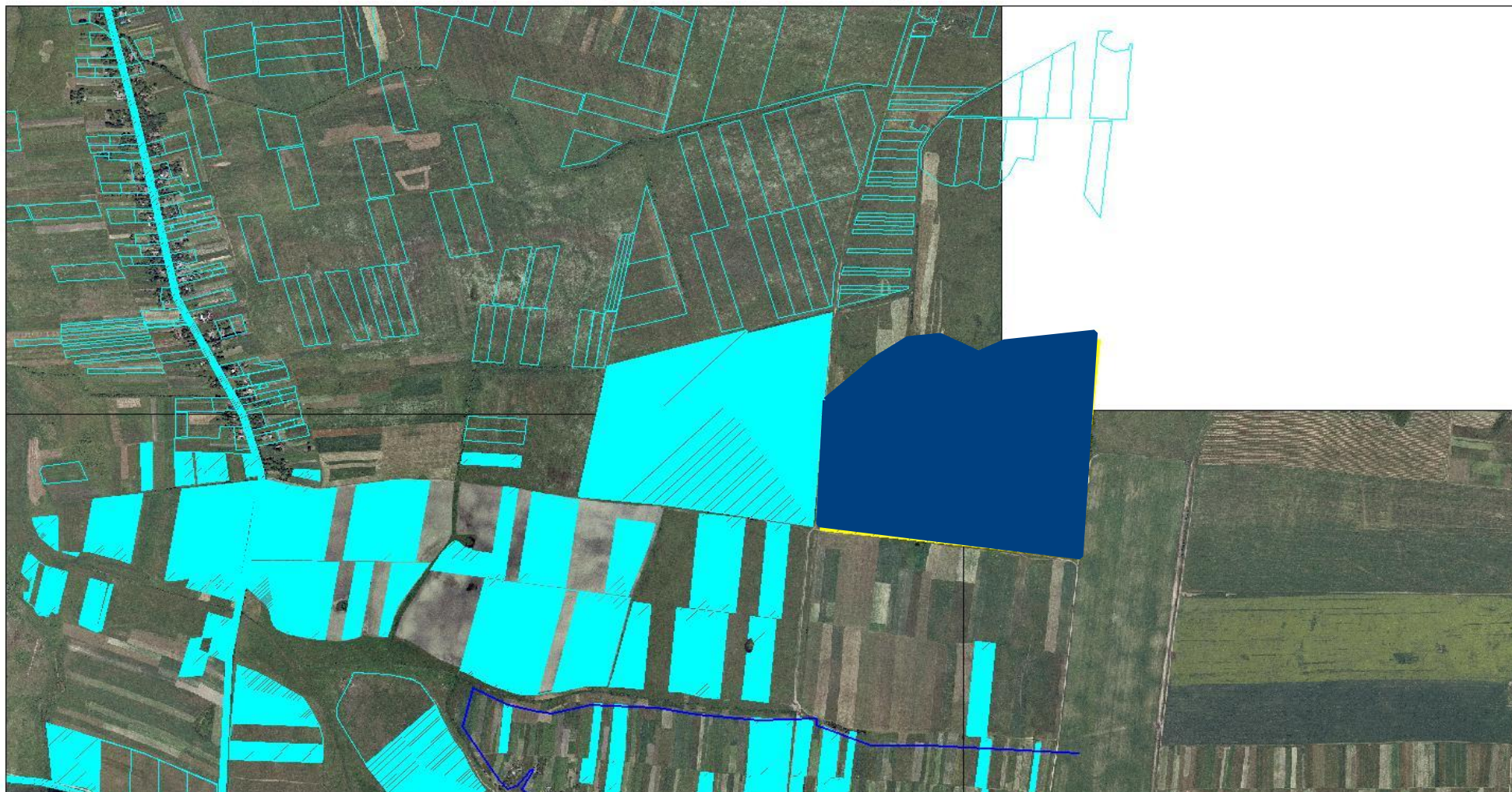
земельні ділянки на які надано дозвіл на розробку проекту землеустрою

ЕКСПЛІКАЦІЯ




Умовне позначення земельного масиву. Площа га.	Цільове призначення	Кадастровий номер (за наявності)	Агровиробнича група ґрунтів	угіддя
2.0 га.	Для ведення особистого селянського господарства			



Хорлупівська сільська рада



Умовні позначення:

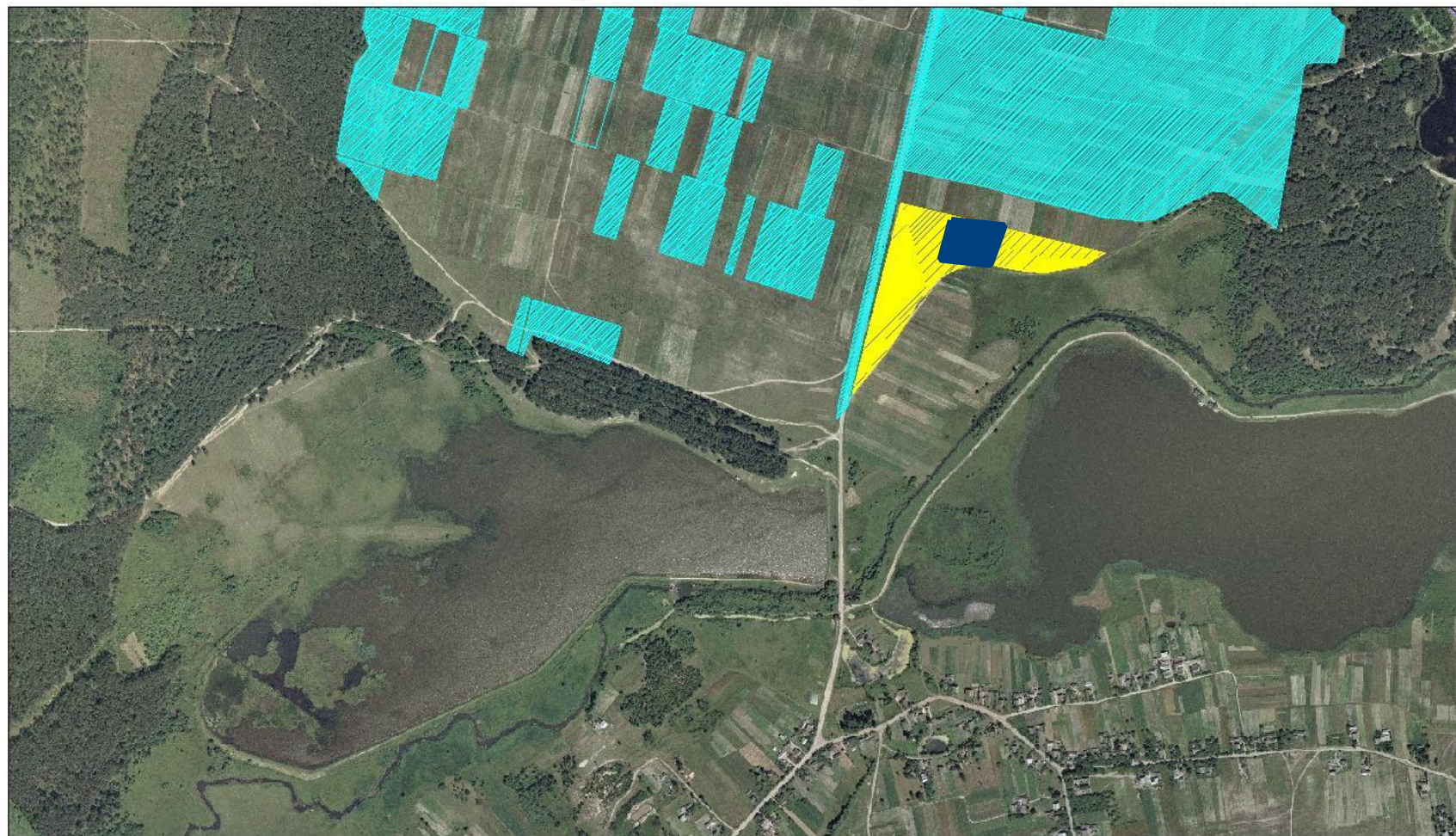
-  земельні ділянки які можуть бути передані учасникам АТО
-  земельні ділянки які внесені до Державного земельного кадастру
-  Межа населеного пункту

ЕКСПЛІКАЦІЯ

Умовні позначення земельного масиву. Площа га.	Цільове призначення	Кадастровий номер (за наявності)	Агроекспертська група ґрунтів
40,4 50,4га	Для ведення особистого селянського господарства		






Карпилівська сільська рада



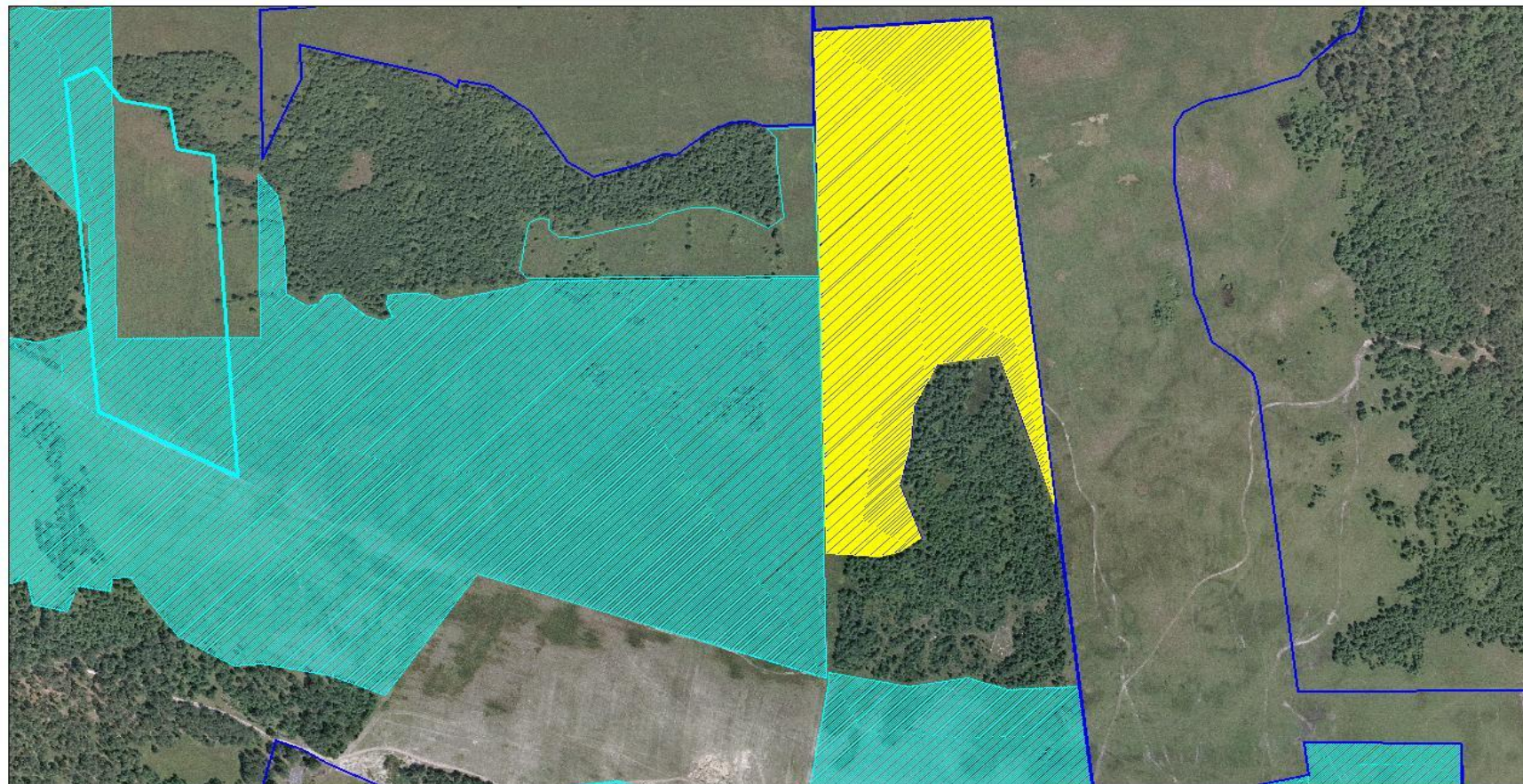
ЕКСПЛІКАЦІЯ

Умовні позначення:

-  земельні ділянки які можуть бути передані учасникам АТО
-  земельні ділянки які внесено до Державного земельного кадастру
-  Межа населеного пункту

Умовне позначення земельного масиву. Площа, га.	Цільове призначення	Кадастровий номер (за наявності)	Аграрно-робоча група ґрунтів
4,6 5,0га.	Для ведення особистого селянського господарства		

Карпилівська сільська рада



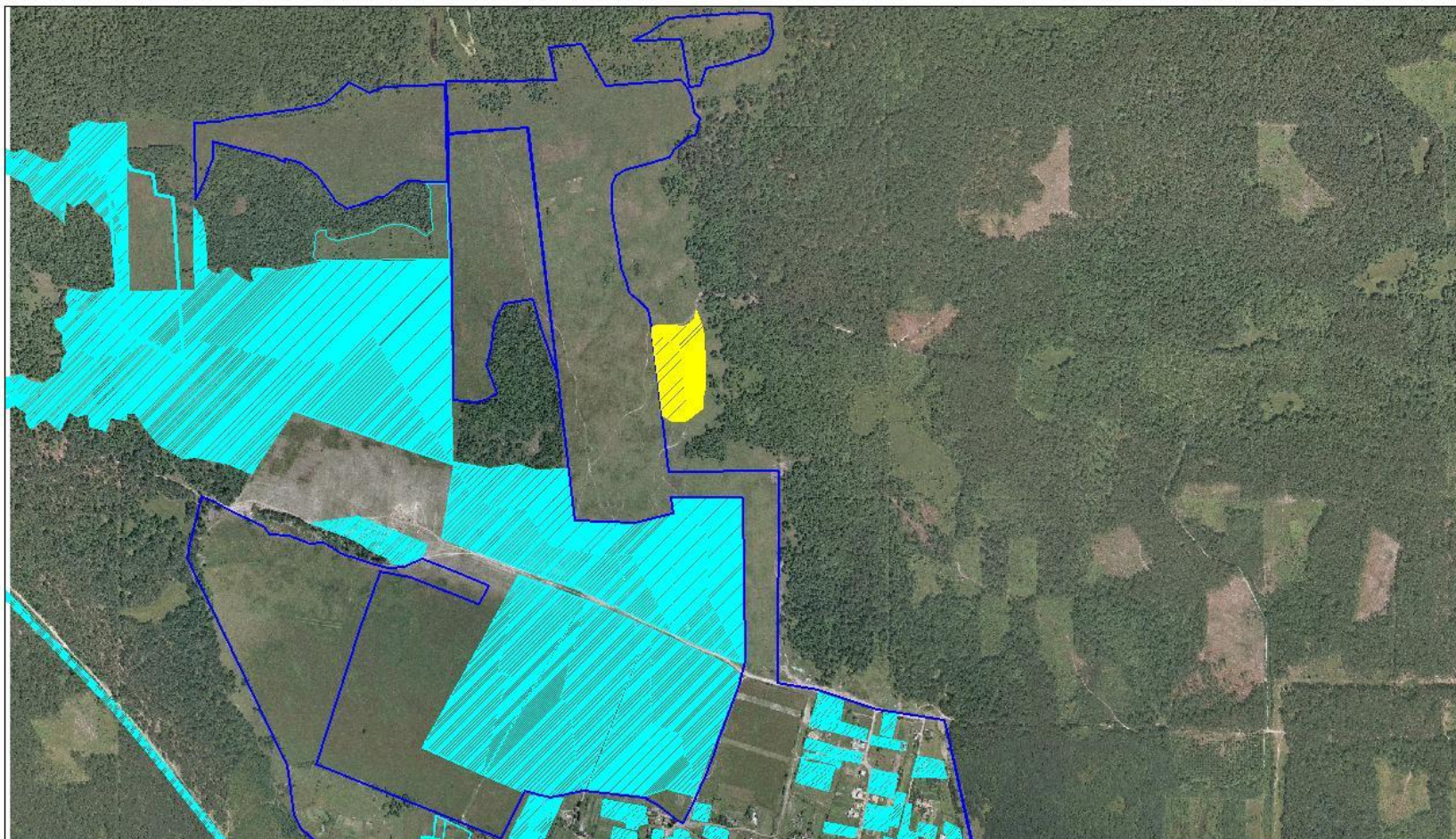
Умовні позначення:

- земельні ділянки які можуть бути передані учасникам АТО
- земельні ділянки які внесено до Державного земельного кадастру
- Межа населеного пункту

ЕКСПЛІКАЦІЯ

Умовне позначення земельного маєтку. Площа, га.	Цільове призначення	Кадастровий номер (за належністю)	Аграрнобонна група ґрунтів
20га.	Діляка в межах особистого сільськогосподарського господарства		

Карпилівська сільська рада



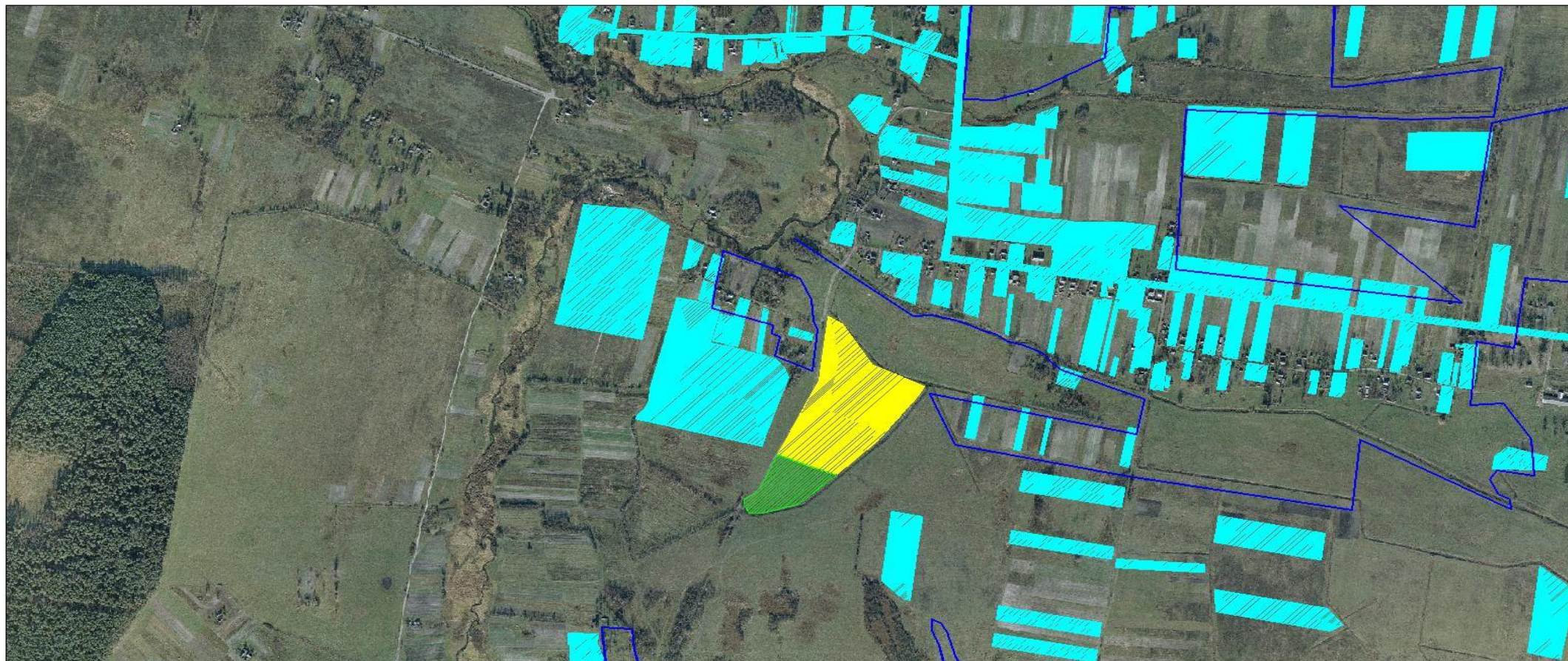
Умовні позначення:

- земельні ділянки які можуть бути передані учасникам АТО
- земельні ділянки які внесено до Державного земельного кадастру
- Межа населеного пункту

ЕКСПЛІКАЦІЯ

Умовне позначення земельного масиву. Площа, га.	Цільове призначення	Кадастровий номер (за наявності)	Агропроблемна група ґрунтів
5,0га.	Для ведення ос.об'єкту сільськогосподарського призначення		

Завітненська сільська рада



Умовні позначення:

- земельні ділянки які можуть бути передані учасникам АТО
- земельні ділянки які внесені до державного земельного кадастру
- Межа населеного пункту
- земельні ділянки на які надано дозвіл на розробу проекту

ЕКСПЛІКАЦІЯ





Уточне позначення земельного масиву. Площа га.	Цільове призначення	Кадастровий номер (за наявності)	Агропробиток і група ґрунтів	утілка
92га.	Для ведення особистого селянського господарства			рілля



Завітненська сільська рада



Умовні позначення:

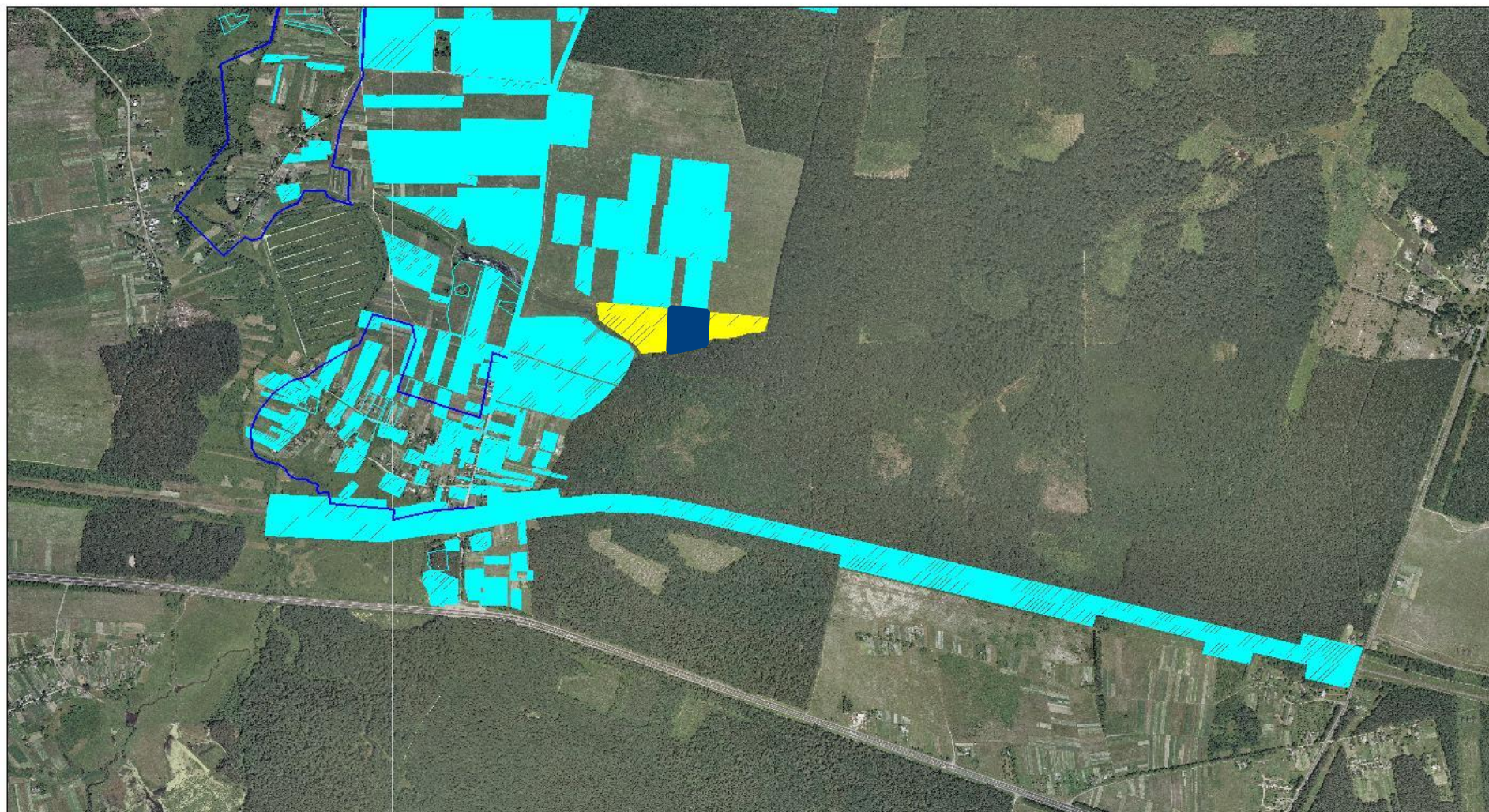
-  земельні ділянки які можуть бути передані учасникам АТО
-  земельні ділянки які внесені до державного земельного кадастру
-  Межа населеного пункту
-  земельні ділянки на які надано дозвіл на розробку проекту відведення

ЕКСПЛІКАЦІЯ

Умовне позначення земельного масиву. Площа га.	Цільове призначення	Кадастровий номер (за наявності)	Адресно-об'ємні дані ґрунтів	угіддя
18га.	Для ведення особистого селянського господарства			рілля






Дубищенська сільська рада



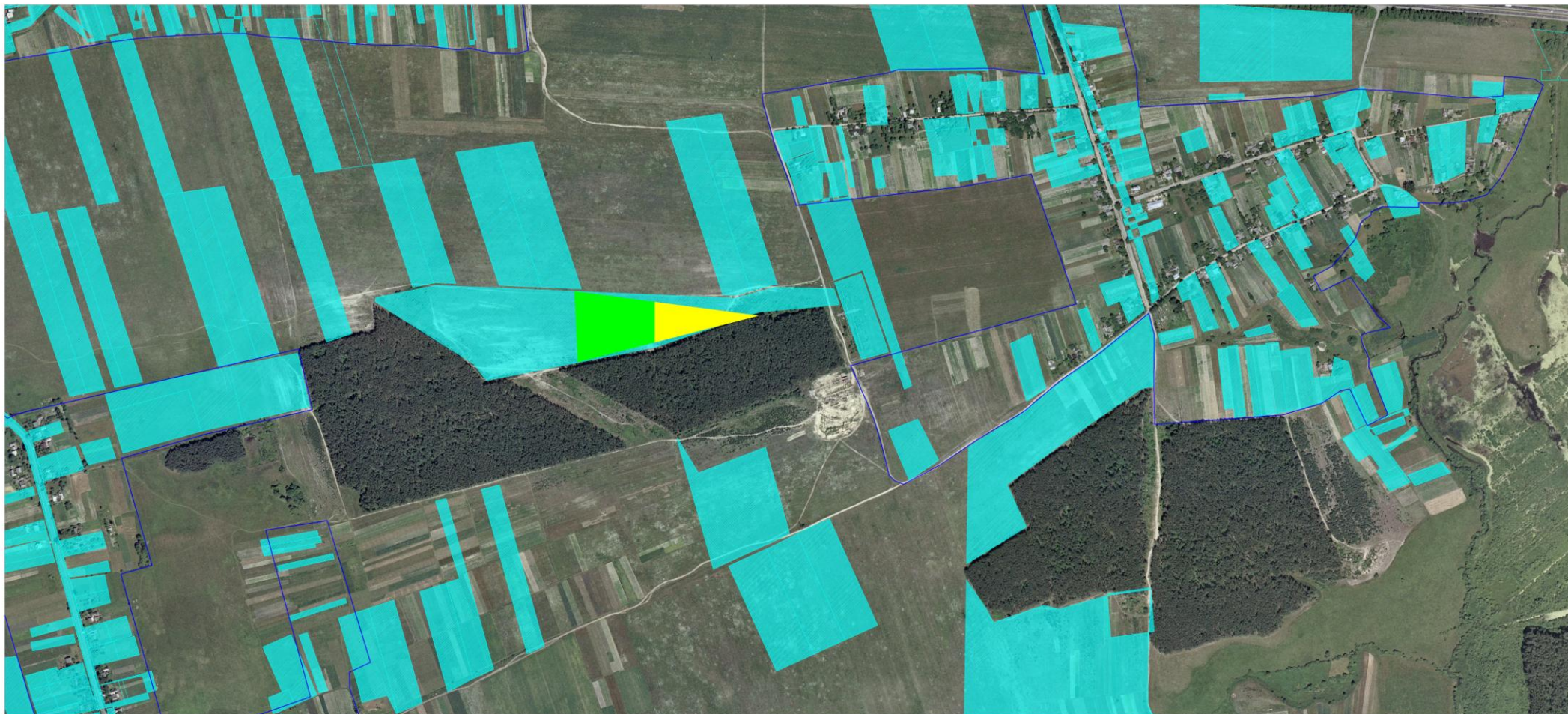
ЕКСПЛІКАЦІЯ

Умовні позначення:





-  земельні ділянки які можуть бути передані учасникам АТО
-  земельні ділянки які внесено до Державного земельного кадастру
-  Межа населеного пункту

Уточнені позначення з земельного масштабу. Площа га.	Цільове призначення	Кадастровий номер (за належності)	Агрозообробна група ґрунтів
71425 9 га.	Для ведення особистого селянського господарства		

Дернівська сільська рада



Умовні позначення:

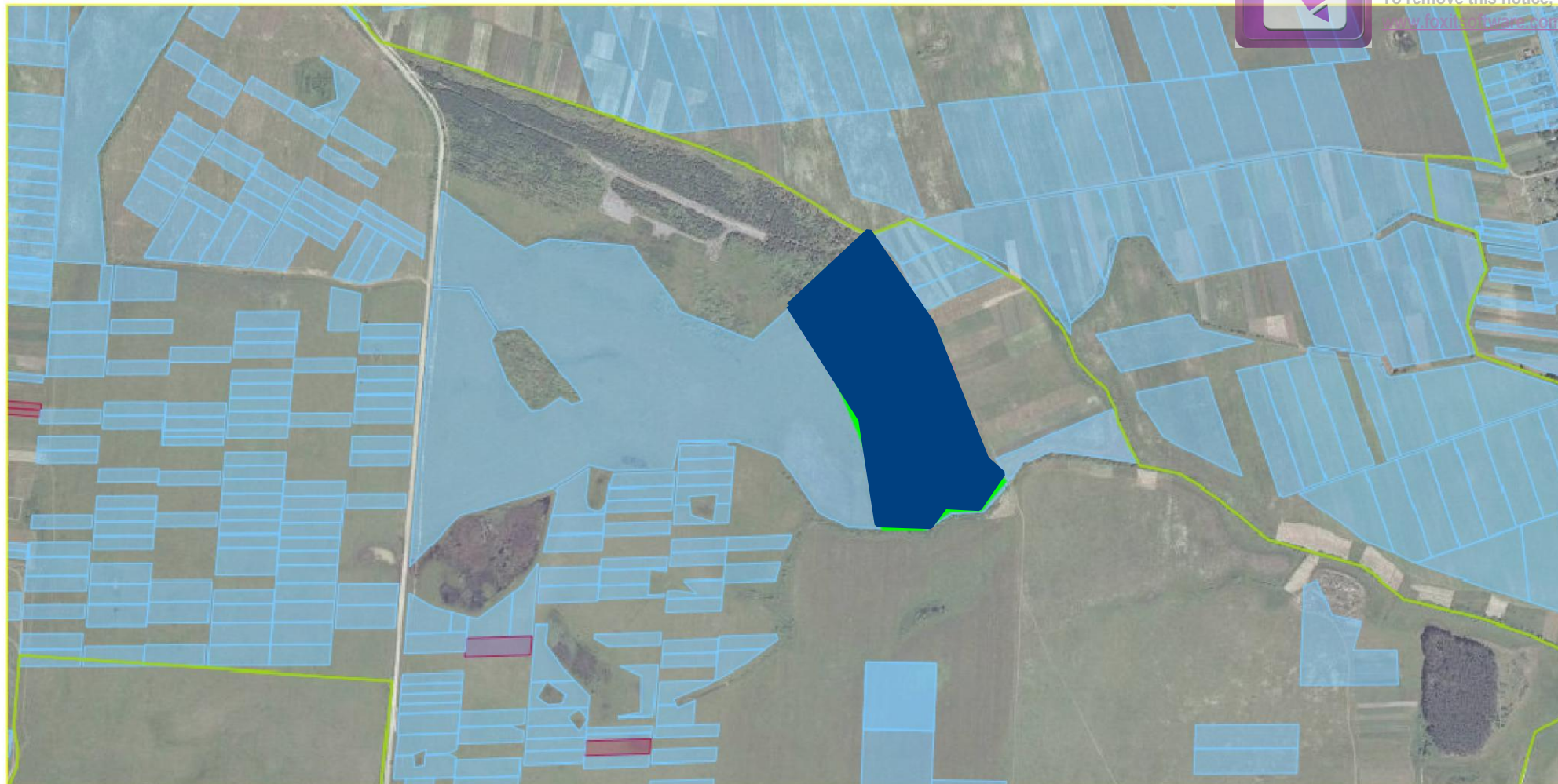
-  земельні ділянки на які видано дозвіл про надання у власність
-  земельні ділянки які можуть бути передані учасникам АТО
-  земельні ділянки які внесені до державного земельного кадастру
-  Межа населеного пункту

Умовне позначення земельного масиву Площа га.	Цільове призначення	Кадастровий номер (за наявності)	Агровиробнича група ґрунтів	утіця
3,64 га	Для ведення особистого селянського господарства			рілля





Покащівська сільська рада



Edited with the trial version of
Foxit Advanced PDF Editor
To remove this notice, visit:
www.foxit.com/shopping



Умовні позначення:

-  земельні ділянки які можуть бути передані учасникам АТО
-  земельні ділянки які внесені до державного земельного кадастру
-  Межа населеного пункту
-  земельні ділянки на які надано дозвіл на розробку проекту землеустрою

ЕКСПЛІКАЦІЯ

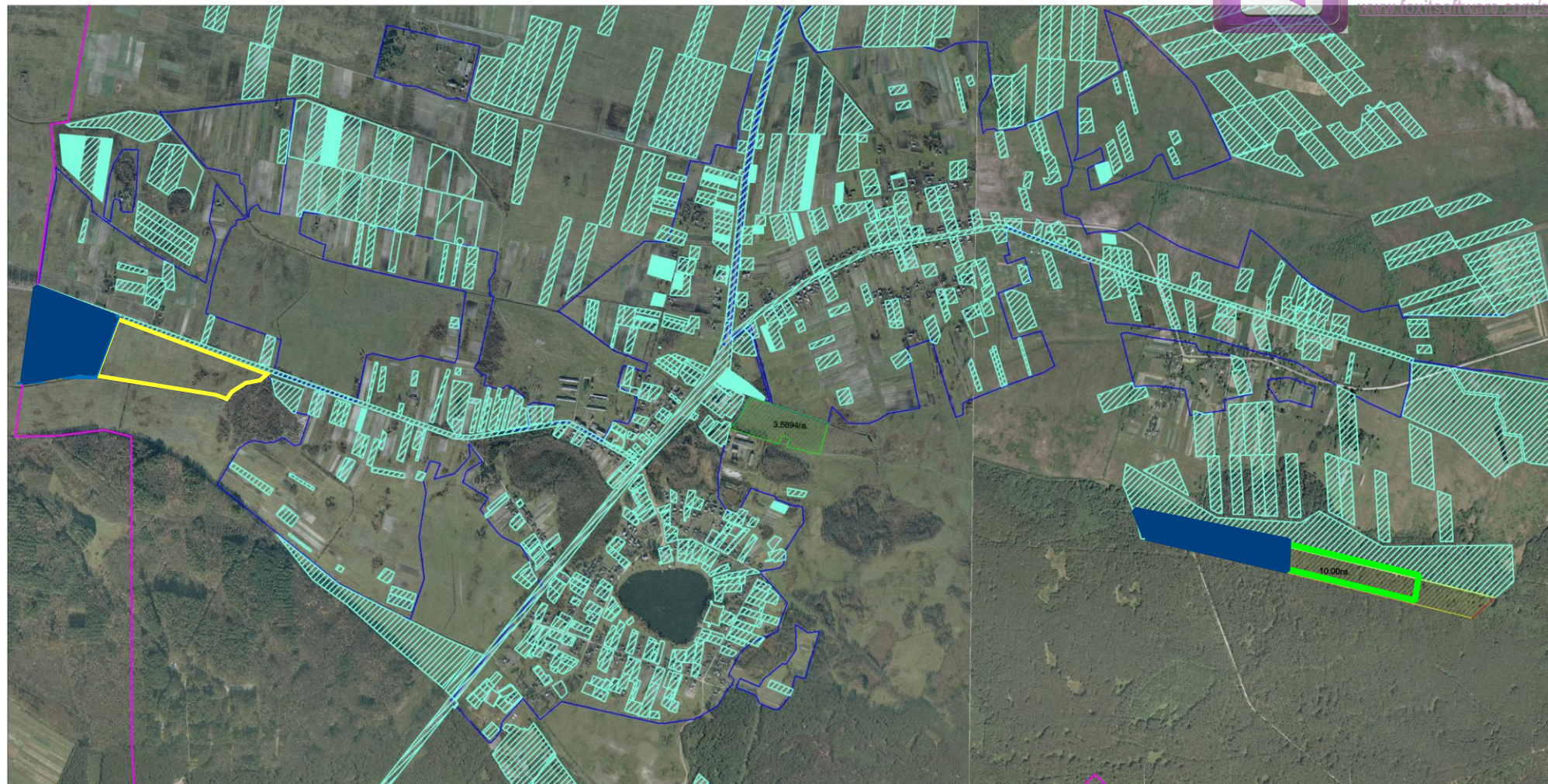
Умовне позначення земельного масиву. Площа га.	Цільове призначення	Кадастровий номер (за наявності)	Агровиробнича група ґрунтів	угіддя
	Для ведення особистого селянського господарства			рілля

Озерська сільська рада



Edited with the trial version of
Foxit Advanced PDF Editor

To remove this notice, visit:
www.foxitsoftware.com/shopping



Умовні позначення:




земельні ділянки які можуть бути передані учасникам АТО



земельні ділянки які внесені до державного земельного кадастру



Межа населеного пункту



земельні ділянки на які надано дозвіл на розробку проекту землеустрою

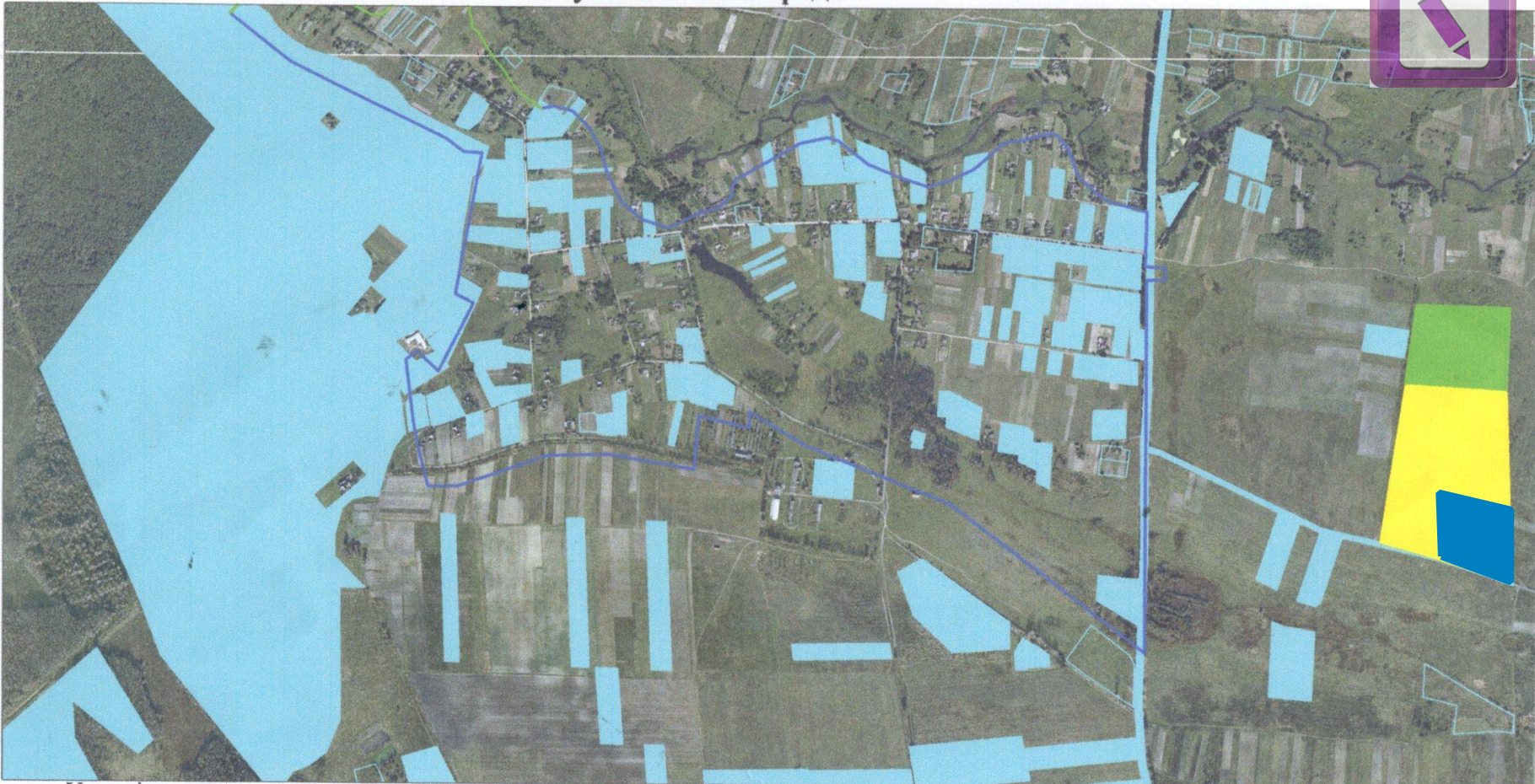
ЕКСПЛІКАЦІЯ

Умовне позначення земельного масиву. Площа га.	Цільове призначення	Кадастровий номер (за наявності)	Агровиробнич а група ґрунтів	угіддя
3,5694 га.	Для ведення садівництва			рілля
0,00 га.	Для ведення особистого селянського господарства			рілля
6,00 га.	Для ведення особистого селянського господарства			рілля





Суська сільська рада



Edited with the trial version of Foxit Advanced PDF Editor
 To remove this notice, visit: www.foxitsoftware.com/shopping



Умовні позначення:

-  земельні ділянки які можуть бути передані учасникам АТО
-  земельні ділянки які внесені до державного земельного кадастру
-  земельні ділянки на які надано дозвіл на розробку проекту землеустрою
-  Межа населеного пункту

ЕКСПЛІКАЦІЯ

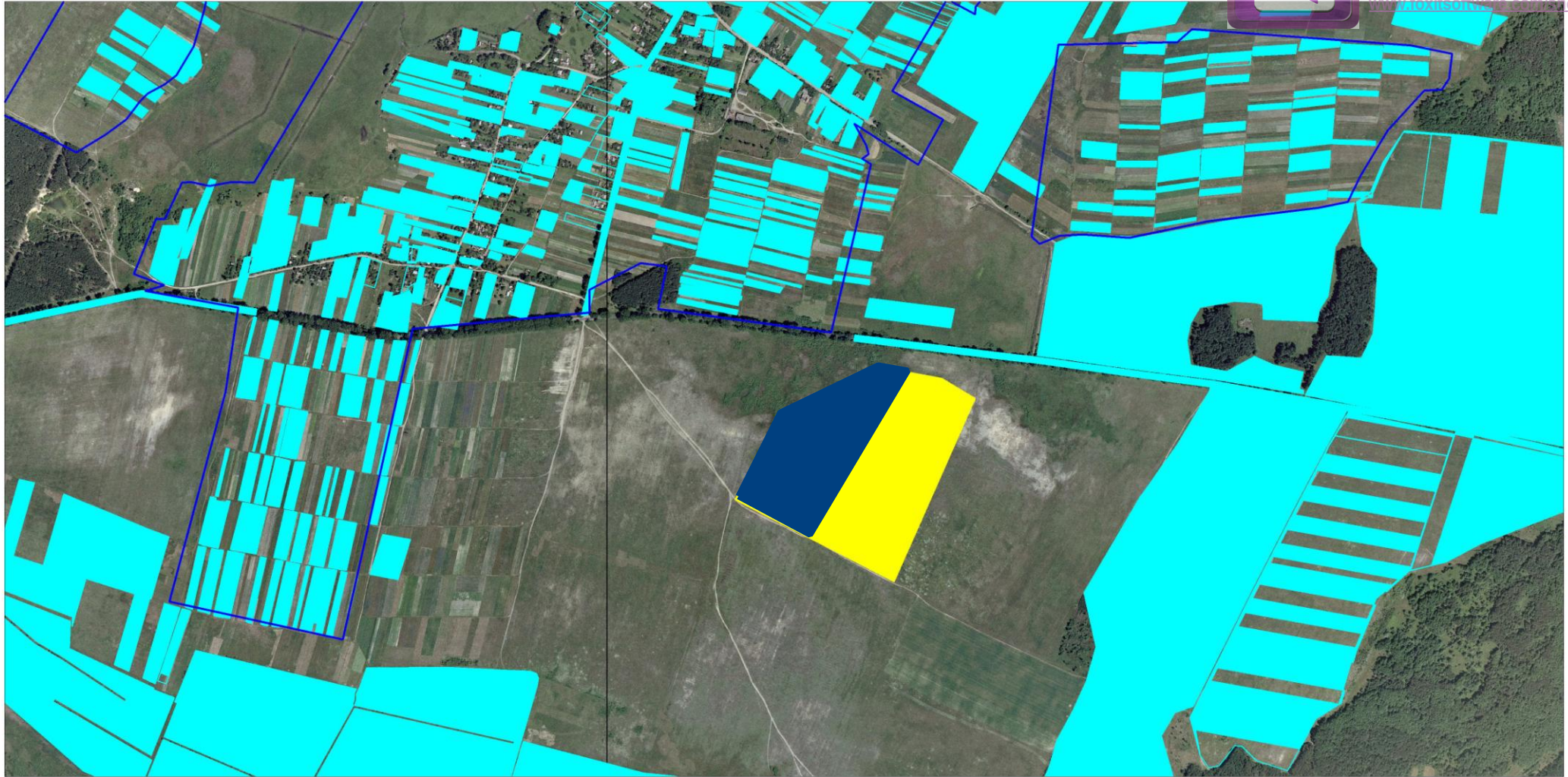
Умовне позначення земельного масиву. Площа га	Цільове призначення	Кадастровий номер (за наявності)	Агровиробнича група ґрунтів	угоддя
10.00	Для ведення особистого селянського господарства			

Омельненська сільська рада







Edited with the trial version of
Foxit Advanced PDF Editor

To remove this notice, visit:
www.foxitsoftware.com/shopping



Умовні позначення:

-  земельні ділянки які можуть бути передані учасникам АТО
-  земельні ділянки які внесені до державного земельного кадастру
-  Межа населеного пункту
-  земельні ділянки на які надано дозвіл на розробку проекту землеустрою

ЕКСПЛІКАЦІЯ

Умовне позначення земельного масиву. Площа га.	Цільове призначення	Кадастровий номер (за наявності)	Агровиробнича група ґрунтів	угіддя
13.00 25,00 га.	Для ведення особистого селянського господарства			

Іприлуцька сільська рада







Edited with the trial version of
Foxit Advanced PDF Editor

To remove this notice, visit:
www.foxitsoftware.com/shopping



Умовні позначення:

-  земельні ділянки які можуть бути передані учасникам АТО
-  земельні ділянки які внесені до державного земельного кадастру
-  Межа населеного пункту
-  земельні ділянки на які надано дозвіл на розробку проекту землеустрою

ЕКСПЛІКАЦІЯ

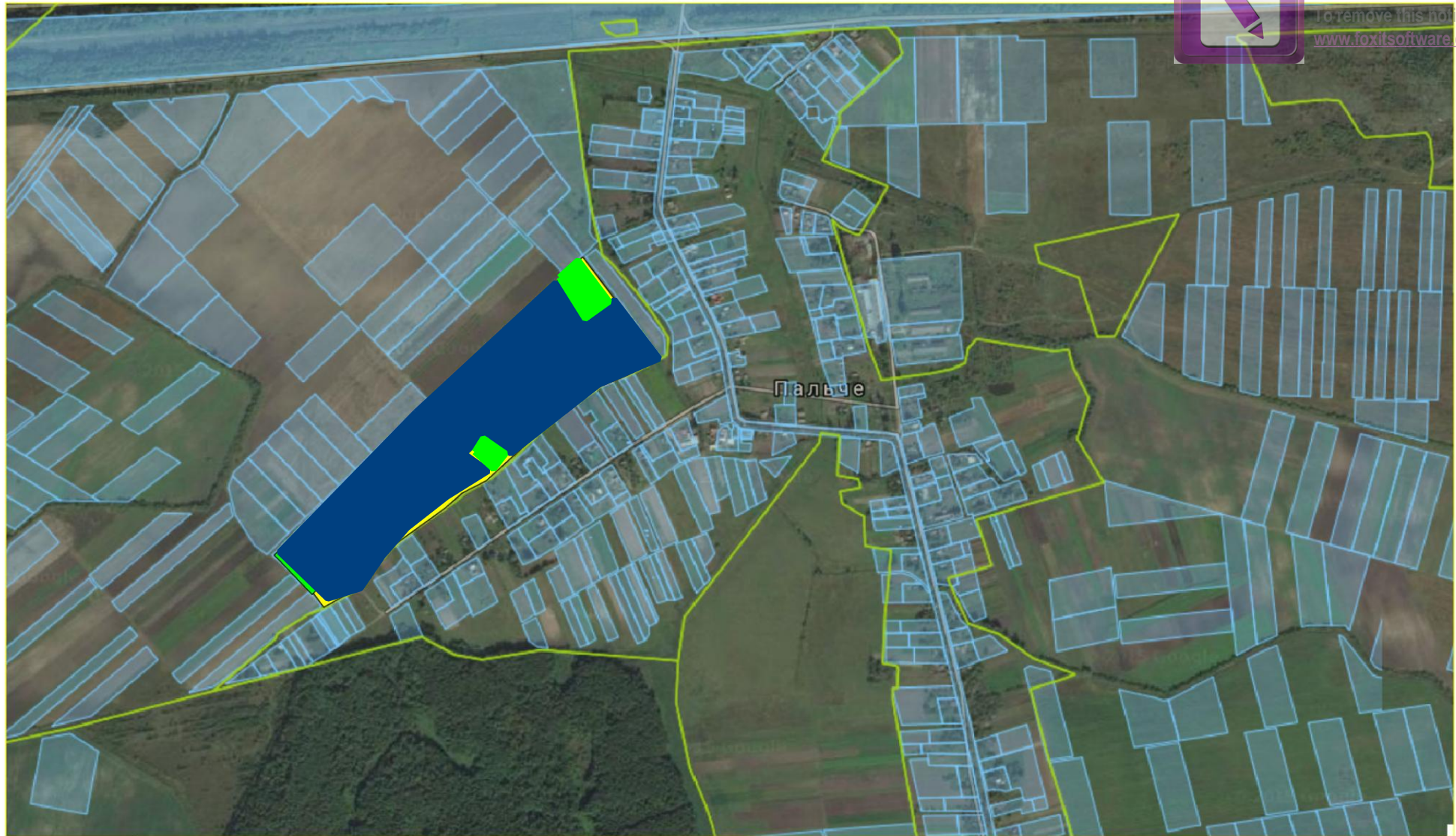
Умовне позначення земельного масиву. Площа га.	Цільове призначення	Кадастровий номер (за наявності)	Агровиробнича група ґрунтів	угіддя
	Для ведення особистого селянського господарства	0721885800.06.000.1820		рілля

Хорлупівська сільська рада







Edited with the trial version of
Foxit Advanced PDF Editor

To remove this notice, visit:
www.foxitsoftware.com/shopping



Умовні позначення:

-  земельні ділянки які можуть бути передані учасникам АТО
-  земельні ділянки які внесені до державного земельного кадастру
-  Межа населеного пункту
-  земельні ділянки на які надано дозвіл на розробку проекту землеустрою

ЕКСПЛІКАЦІЯ

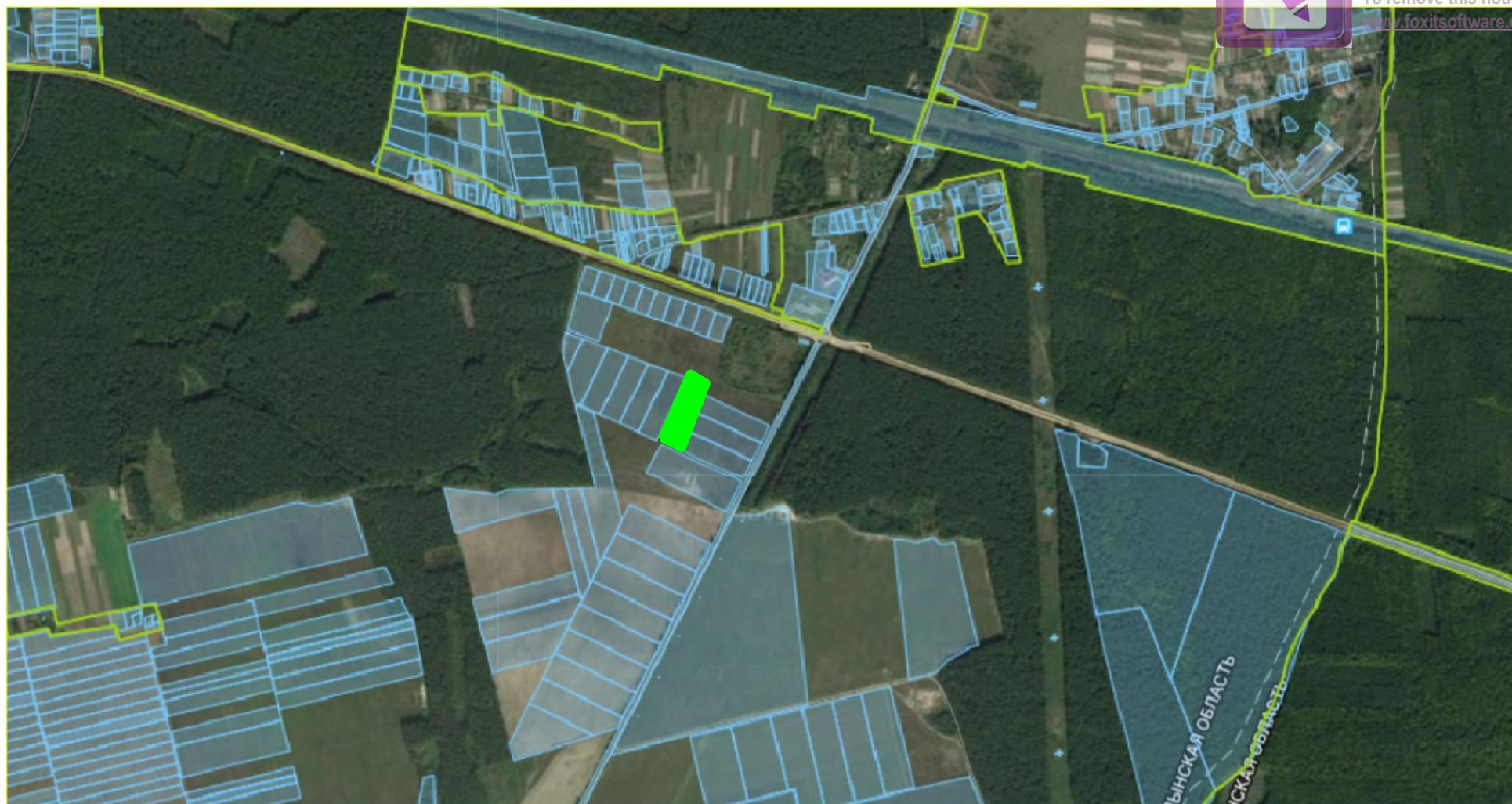
Умовне позначення земельного масиву площа, га	Цільове призначення	Кадастровий номер (за наявності)	Агровиробнича група грунтів	угіддя
165,000	Для ведення особистого селянського господарства			

Дідичівська сільська рада







Edited with the trial version of
Foxit Advanced PDF Editor

To remove this notice, visit:
www.foxitsoftware.com/shopping



Умовні позначення:

-  земельні ділянки які можуть бути передані учасникам АТО
-  земельні ділянки які внесені до державного земельного кадастру
-  Межа населеного пункту
-  земельні ділянки на які надано дозвіл на розробку проекту землеустрою

ЕКСПЛІКАЦІЯ

Умовне позначення земельного масиву. Площа га.	Цільове призначення	Кадастровий номер (за наявності)	Агровиробнича група ґрунтів	угіддя
2.0000	Для ведення особистого селянського господарства			

Суська сільська рада







Edited with the trial version of
Foxit Advanced PDF Editor

To remove this notice, visit:
www.foxitsoftware.com/shopping



Умовні позначення:

-  земельні ділянки які можуть бути передані учасникам АТО
-  земельні ділянки які внесені до державного земельного кадастру
-  Межа населеного пункту
-  земельні ділянки на які надано дозвіл на розробку проекту землеустрою

ЕКСПЛІКАЦІЯ

Умовне позначення земельного масиву площа, га	Цільове призначення	Кадастровий номер (за наявності)	Агрови- робнича група грунтів	угіддя
4.039	Для ведення особистого селянського господарства			
	Для ведення особистого селянського господарства			

Суська сільська рада







Edited with the trial version of
Foxit Advanced PDF Editor

To remove this notice, visit:
www.foxitsoftware.com/shopping



Умовні позначення:

-  земельні ділянки які можуть бути передані учасникам АТО
-  земельні ділянки які внесені до державного земельного кадастру
-  Межа населеного пункту
-  земельні ділянки на які надано дозвіл на розробку проекту землеустрою

ЕКСПЛІКАЦІЯ

Умовне позначення земельного масиву площа, га	Цільове призначення	Кадастровий номер (за наявності)	Агрови- робнича група грунтів	угіддя
	Для ведення особистого селянського господарства			

Суська сільська рада



Умовні позначення:

- земельні ділянки які можуть бути передані учасникам АТО
- земельні ділянки які внесені до державного земельного кадастру
- Межа населеного пункту
- земельні ділянки на які надано дозвіл на розробку проекту землеустрою

ЕКСПЛІКАЦІЯ

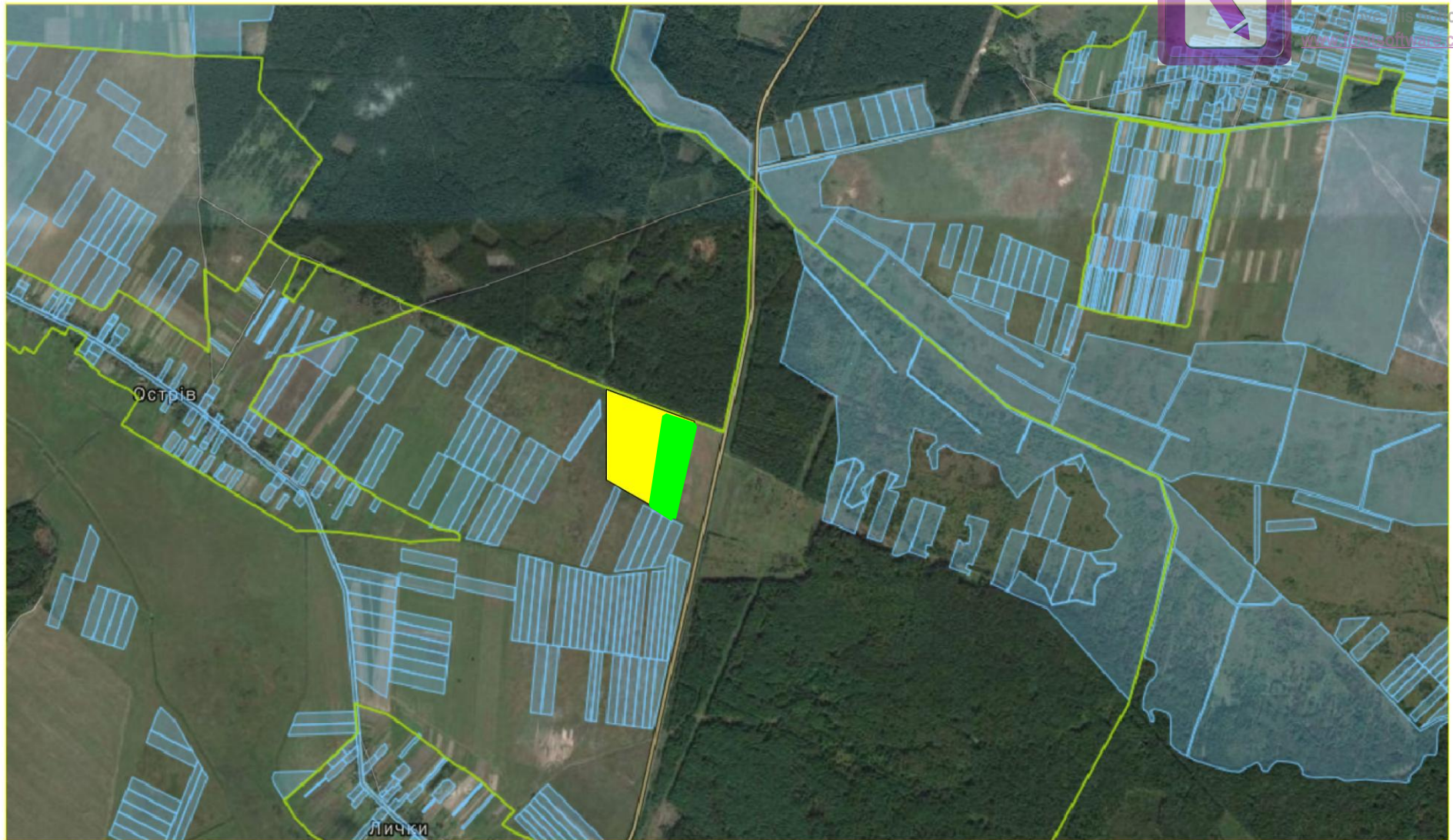
Умовне позначення земельного масиву площа, га	Цільове призначення	Кадастровий номер (за наявності)	Агровиробнича група ґрунтів	угіддя
1,5000	Для ведення особистого селянського господарства			

І ростянецька сільська рада







Edited with the trial version of
Foxit Advanced PDF Editor

For more information, visit:
<http://www.foxit.com/shopping>



Умовні позначення:

-  земельні ділянки які можуть бути передані учасникам АТО
-  земельні ділянки які внесені до державного земельного кадастру
-  Межа населеного пункту
-  земельні ділянки на які надано дозвіл на розробку проекту землеустрою

ЕКСПЛІКАЦІЯ

Умовне позначення земельного масиву площа, га	Цільове призначення	Кадастровий номер (за наявності)	Агровиробнича група ґрунтів	угіддя
8.5000	Для ведення особистого селянського господарства			

Завітненська сільська рада



Edited with the trial version of
Foxit Advanced PDF Editor

To remove this notice, visit:
www.foxitsoftware.com/shopping



Умовні позначення:



земельні ділянки які можуть бути передані учасникам АТО



земельні ділянки які внесені до державного земельного кадастру



Межа населеного пункту



земельні ділянки на які надано дозвіл на розробку проекту землеустрою

ЕКСПЛІКАЦІЯ

Умовне позначення земельного масиву. Площа га.	Цільове призначення	Кадастровий номер (за наявності)	Агровиробнича група ґрунтів	утіда
34,0000 га.	Для ведення особистого селянського господарства			

Олицька селищна рада







Edited with the trial version of Foxit Advanced PDF Editor

To remove this notice, visit: www.foxitsoftware.com/shopping



Умовні позначення:

-  земельні ділянки які можуть бути передані учасникам АТО
-  земельні ділянки які внесені до державного земельного кадастру
-  Межа населеного пункту
-  земельні ділянки на які надано дозвіл на розробку проекту землеустрою




ЕКСПЛІКАЦІЯ

Умовне позначення земельного масиву. Площа га.	Цільове призначення	Кадастровий номер (за наявності)	Агровиробнича група ґрунтів	утілля
6,8000 га.	Для ведення особистого селянського господарства			

Грем'яченська сільська рада



Умовні позначення:

-  земельні ділянки які можуть бути передані учасникам АТО
-  земельні ділянки які внесені до державного земельного кадастру
-  Межа населеного пункту

ЕКСПЛІКАЦІЯ

Умовне позначення земельного масиву. Площа га.	Цільове призначення	Кадастровий номер (за наявності)	Агровиробнича група ґрунтів	угіддя
19,0га.	Для ведення особистого селянського господарства			