



ДЕРЖАВНА СЛУЖБА УКРАЇНИ З ПИТАНЬ ГЕОДЕЗІЇ,
КАРТОГРАФІЇ ТА КАДАСТРУ

ГОЛОВНЕ УПРАВЛІННЯ ДЕРЖГЕОКАДАСТРУ У ВОЛИНСЬКІЙ ОБЛАСТІ

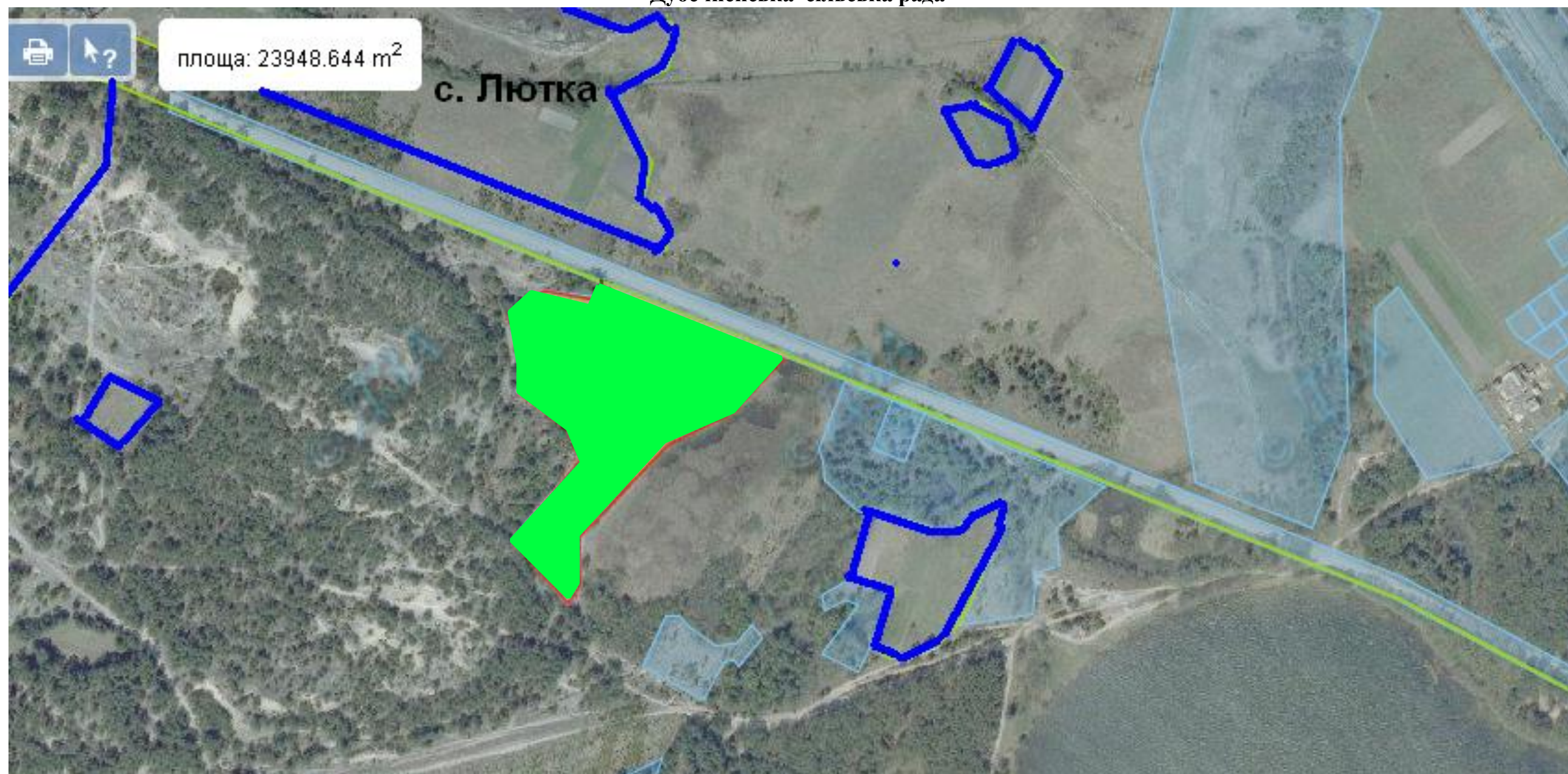
АЛЬБОМ-АТЛАС


з резервування земельних ділянок для учасників антитерористичної операції на території Старовижівського району Волинської області


(землі державної власності)



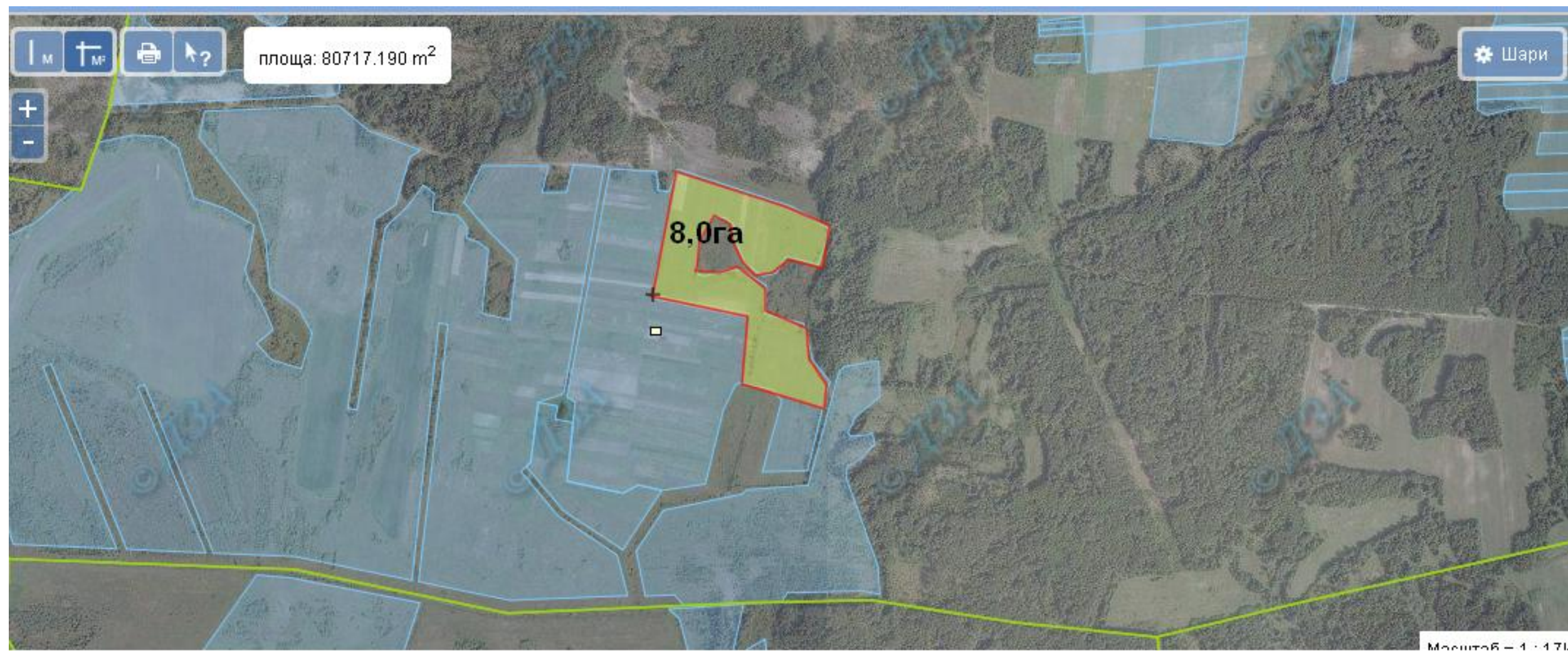
Дубечненська сільська рада





 - земельна ділянка, для ведення садівництва площею 2,35 га (пасовища) на яку надано дозволи на розробку проектів землеустрою

 Межа населених пунктів

Секунська сільська рада



 - земельна ділянка, яка зарезервована для передачі у власність учасникам АТО для ведення особистого селянського господарства площею 8,0га.

 Межа населених пунктів