



ДЕРЖАВНА СЛУЖБА УКРАЇНИ З ПИТАНЬ ГЕОДЕЗІЇ,
КАРТОГРАФІЇ ТА КАДАСТРУ

ГОЛОВНЕ УПРАВЛІННЯ ДЕРЖГЕОКАДАСТРУ У ВОЛИНСЬКІЙ ОБЛАСТІ

АЛЬБОМ-АТЛАС

з резервування земельних ділянок для учасників антитерористичної операції на території Старовижівського району Волинської області

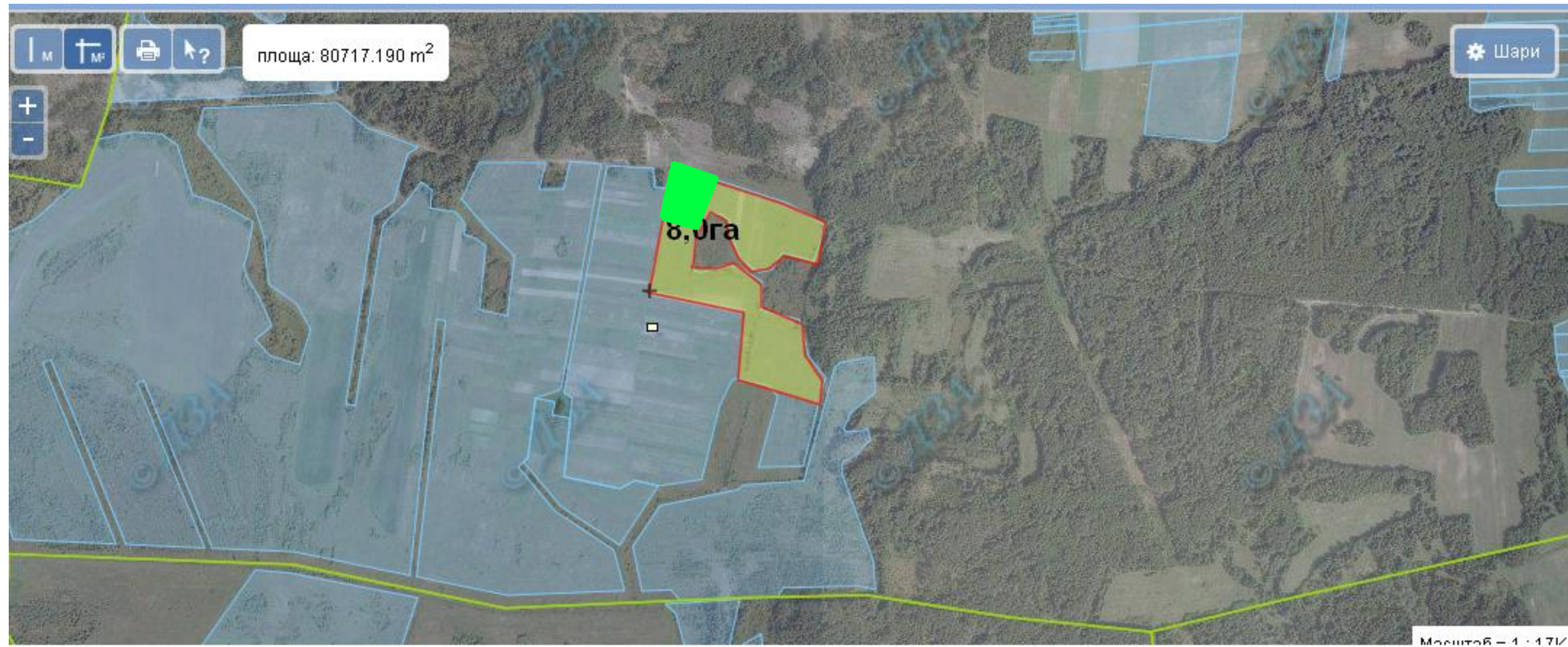
(землі державної власності)


Секунська сільська рада




Edited with the trial version of
Foxit Advanced PDF Editor

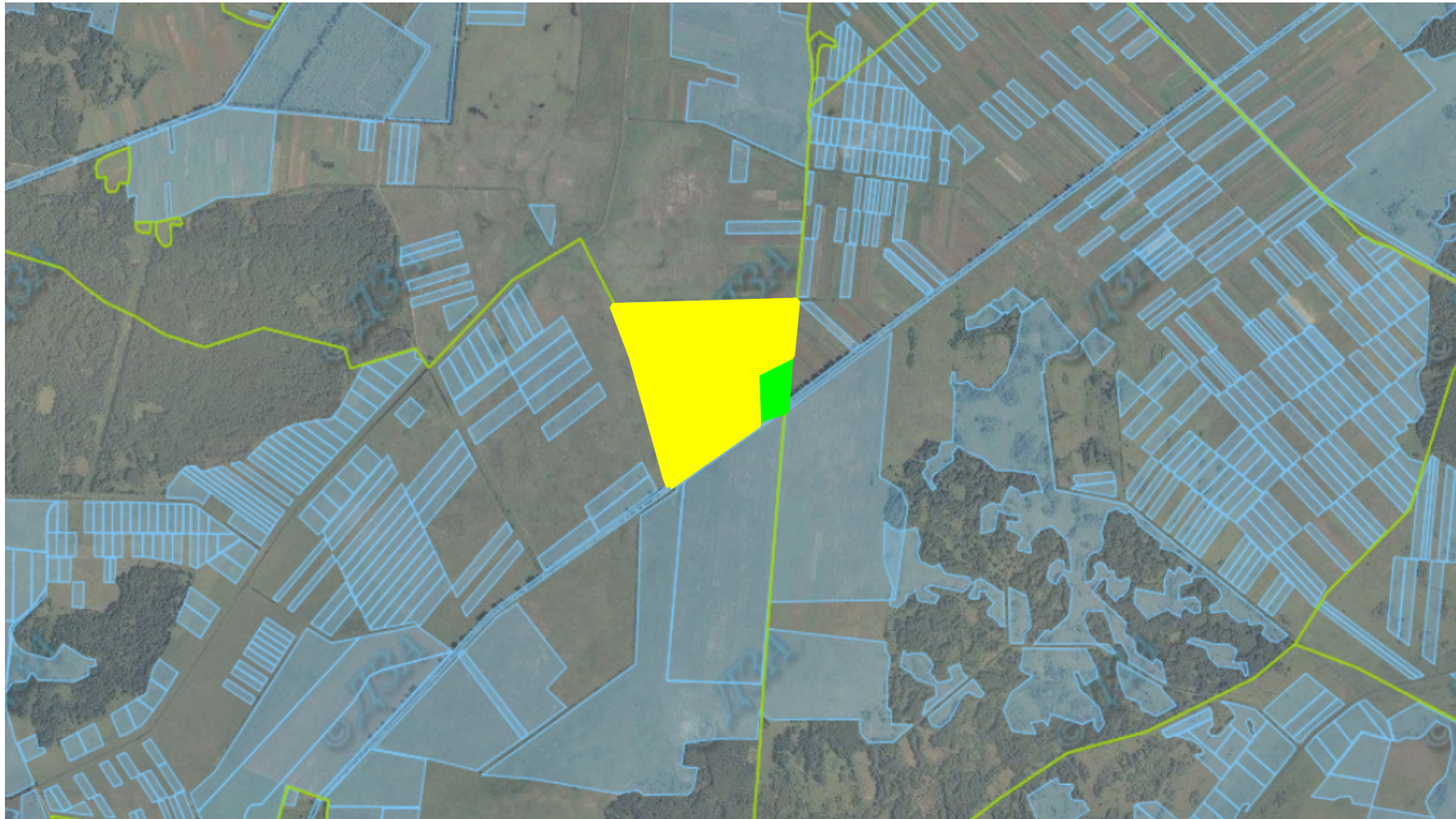
To remove this notice, visit:
www.foxitsoftware.com/shopping



 - земельна ділянка, яка зарезервована для передачі у власність учасникам АТО для ведення особистого селянського господарства площею 6,0га.

 Межа населених пунктів

 **Земельна ділянка на яку надано дозвіл на розробку проекту землеустрою площею 2,0 га**



Земельна ділянка орієнтовною площею 34,1 га зарезервована для учасників АТО/ООС для ведення особистого селянського господарства



Надано дозвіл на розробку проекту землеустрою орієнтовною площею 2 га для учасників АТО/ООС